

Знакомство с описанием дворянских усадеб, представленное в книге, дает возможность проникнуть вглубь истории, через семейный дворянский уклад жизни ощутить дыхание времени.

Тщательно собранный исследователями материал — свидетельство того, как после Указа о вольности дворянства в 1762 году на Смоленщине, как и по всей России, возникли и получили развитие вплоть до 1917 года усадебные комплексы.

Столичные и местные архитекторы, некоторые — из числа крепостных, создавали усадебные ансамбли, в зависимости от состояния, желаний и пристрастий владельцев — от дворцовых, богатых зданий, органично вписанных в окружающую природу до скромных построек, которые, не отличаясь помпезностью, все же говорили о стремлении их владельцев к особому усадебному образу жизни. Мир, воплощенный в архитектуре и парковом искусстве, создавался не только усвоившими западноевропейское искусство специалистами, но и множеством талантливых выходцев из народа — самоучек мастеровых, умельцев.

Во многих смоленских усадьбах сохранялся дух просвещения и просветительства, служения искусству. В усадьбах Глинок, Грибоедовых, Энгельгардтов, Уваровых, Паниных, Тенишевых, Хомяковых, Друцких-Соколинских и многих других создавали и хранили уникальный пласт отечественной культуры. Особенностью представленной на суд читателей работы "Смоленские усадьбы" является то, что ее авторы, проведя большую исследовательскую работу, установили имена владельцев усадеб, а значит, смогли более полно раскрыть их историю.

Несомненно, эта ценная книга — результат не только многолетних изысканий в архивах и библиотеках, но и бесчисленных поездок по Смоленщине, будет интересна и полезна всем тем, кто интересуется историей родного края, изучает ее — учителям, студентам, краоведам, а также широкому кругу специалистов, в том числе искусствоведам, литературоведам, музыковедам, всем, кто хочет постичь феномен русской усадьбы.

**Губернатор  
Смоленской области**



**С.В. Антуфьев**

Памяти Бориса Григорьевича Фёдорова

Департамент  
Смоленской области  
по культуре



“Русская усадьба”  
некоммерческое партнерство

А.Б. Чижков  
Н.Г. Гурская

## *СМОЛЕНСКИЕ УСАДЬБЫ*

Каталог с картой расположения усадеб

УДК 728.67 (470.332)  
ББК 85.113 (235.44)  
Ч59

Научный редактор — заслуженный работник культуры РФ Н.В. Деверилина  
Рецензент — кандидат исторических наук А.В. Тихонова  
Оформление и верстка — Е.М. Бешар

**Чижков А.Б., Гурская Н.Г. Смоленские усадьбы.** Каталог с картой расположения усадеб — Смоленск, 2009. — 192 с.

Каталог даёт сведения о 253 сохранившихся полностью или частично усадьбах Смоленской области. Авторы ознакомились с этими усадьбами на местах и зафиксировали их современное состояние. Усадьбы представлены по районам области в алфавитном порядке. Описание усадеб снабжено архивными и библиографическими ссылками, планами и фотографиями, иллюстрирующими настоящее положение усадебных объектов. Каталог дополнен указателями усадеб, их владельцев и создателей — архитекторов, художников, скульпторов, паркостроителей.

ISBN 978-5-9901441-2-5

©НП “Русская усадьба”, 2009.

**НП “Русская усадьба” благодарит за большую помощь в  
обследовании усадеб Смоленской области:**

- Окуневу О.В.** — заместителя Губернатора Смоленской области  
**Чернову О.Н.** — начальника Департамента Смоленской области по культуре  
**Деверилину Н.В.** — заместителя начальника Департамента Смоленской области по культуре  
**Филимонова В.А.** — начальника отдела Департамента Смоленской области по культуре

**Смоленск**

- Степченкова Л.Л.** — коллекционера, издателя  
**Тихонову А.В.** — историка, преподавателя вуза, к.и.н.  
**Пыптева А.А.** — краеведа

**Вяземский район**

- Корнюшина Н.Д.** — председателя Вяземского союза промышленников и предпринимателей  
**Семиченковых А.П. и Л.В.** — школьных учителей  
**Отца Олега (Переверзева)**

**Глинковский район**

- Злакоманова А.Е.** — краеведа  
**Горохова А.В.** — директора школы в д. Белый Холм

**Демидовский район**

- Гавриленкову Е.П.** — заведующую Пржевальским филиалом Смоленского государственного музея-заповедника  
**Косенкова Г.Л.** — с.н.с. национального парка “Смоленское Поозерье”

**Дорогобужский район**

- Шорина Ю.Н.** — историка

**Духовщинский район**

- Ковалеву Е.И.** — директора Духовщинского районного историко-художественного музея  
**Желудова В.М.** — учителя школы в д. Петрищево  
**Шумкова В.В.** — краеведа

**Кардымовский район**

- Шестернёва А.Д.** — главу муниципального образования “Кардымовский район”  
**Кузовчикову Г.Н.** — директора Кардымовского историко-краеведческого музея

### **Краснинский район**

- Захаренкова А.Н.** — главу администрации муниципального образования “Краснинский район”  
**Шекун О.А.** — директора Краснинского краеведческого музея им. Ершовых

### **Рославльский район**

- Иванову М.И.** — директора Рославльского историко-художественного музея  
**Иванова С.С.** — почётного гражданина г.Рославля

### **Руднянский район**

- Ивашкина Ю.И.** — главу муниципального образования “Руднянский район”

### **Сафоновский район**

- Пучкова В.М.** — учителя школы в г.Сафоново

### **Смоленский район**

- Агафонову Т.М.** — главу сельского поселения “Талашкино”

### **Сычёвский район**

- Каплинского В.Б.** — писателя, краеведа

### **Тёмкинский район**

- Богачёву Л.В.** — директора Тёмкинского историко-краеведческого музея

### **Холм-Жирковский район**

- Шашкова В.П.** — главу муниципального образования “Холм-Жирковскогогородского поселения”

### **Москва**

- Бродского Г.Е.** — зав. хранилищем фондов межевых учреждений РГАДА  
**Ермолаева М.М.** — архитектора-реставратора  
**Лесли О.Н.** — историка рода дворян Лесли  
**Махинёва И.Ю.** — краеведа  
**Монахию Зосиму (Верховскую Л.А.)** — историка, генеалога  
**Нахимова А.П.** — историка рода дворян Нахимовых  
**Рыкову О.В.** — зав. Отделом генеалогии Государственного музея А.С.Пушкина, к.и.н.  
**Тербушева А.С.** — художника

## *Дорогие друзья!*

”Смоленские усадьбы” – это третья книга большой серии каталогов о сохранившихся усадьбах Центральной России. Как и предыдущие (А.Б. Чижков ”Подмосковные усадьбы”; А.Б. Чижков, А.А. Зорин ”Калужские усадьбы”), это издание – результат многолетнего обследования усадеб сотрудниками Некоммерческого партнёрства ”Русская усадьба”. Книга содержит современные фотографии и научные статьи о 253 сохранившихся усадьбах Смоленщины.

Знание и любовь смолян к своей земле, готовность помогать нам как на высоком административном уровне руководства Смоленской области, так и в каждой сельской библиотеке отдаленного района, сделали нашу работу более результативной и приятной. Мы искренне благодарны смолянам за помощь в работе!

Надеемся, что эта книга станет основой дальнейшего движения по восстановлению смоленских усадеб не только за счёт государственных средств, как Хмелита, Новоспасское, Флёново, но и за счёт частных капиталов молодых и успешных предпринимателей. Тем более, что положительный пример тому есть: восстанавливаются главный дом и парк в усадьбе Герчики Смоленского района. Пусть таких удачливых мест на Смоленщине будет больше!

*Генеральный директор  
НП ”Русская усадьба”*

*В.В.Стерлина*

## От редактора

Пристальное внимание и интерес к дворянским усадьбам, которые на протяжении почти трех столетий объединяли и обогащали духовную и материальную жизнь России, — это стремление общества собрать драгоценные свидетельства отечественного культурного наследия.

Проводимые на Смоленщине научные конференции и чтения, публикации краеведов раскрывают нам ушедший мир усадеб через историю создания прекрасных уголков нашего края, благоустроенных и преобразованных несколькими поколениями их владельцев. К строительству усадебных ансамблей в XVIII—XIX вв. привлекались как известные архитекторы, скульпторы, художники, садовники, так и талантливые крепостные мастера.

Интерес к прошлому проявляется у исследователей в их обращении к архивным источникам. В последние годы введено в научный оборот много документов из центральных и местных архивов, опубликовано немало воспоминаний, заметок, записок личного характера, которые раскрывают жизнь в отдельных усадьбах в различные периоды времени. Рядом с исследователями, учеными вузов, архивистами, музейными работниками — потомки старинных родов, послуживших России на территории родной Смоленщины — это Глинки и Энгельгардты, Пржевальские и Пассеки, Верховские и Лесли, Бердяевы и Нахимовы, Добровольские и Рачинские... Активно в этом плане работает Смоленское Дворянское Землячество в Москве, регулярно печатая старинные документы и воспоминания в сборниках "Смоленское дворянство". Некоторые потомки делятся с читателями сведениями из домашних архивов, стараются поддерживать связь с родиной предков, где когда-то находились их усадьбы, совместно с учреждениями культуры проводят местные праздники, организуют выставки, предоставляя семейные реликвии.

Одним из таких энтузиастов был безвременно ушедший от нас Борис Григорьевич Фёдоров, ведущий свое родство с Глинками от сестры композитора, Пелагеи Ивановны Глинки, в замужестве Соболевской. Бывший министр финансов, министр налогов, несмотря на свою колоссальную занятость, находил возможность часто приезжать на Смоленщину, участвовать в конференциях, праздниках в Новоспасском. Он мечтал на месте скромной усадьбы Соболевских — Руськово, давно исчезнувшей, поставить памятный знак из камня с надписью: "Здесь была усадьба Соболевских". Задумал и осуществил несколько совместных со смолянами проектов: издал книгу "Смоленские Глинки. 350 лет на службе России"; "Записки"



М.И. Глинки; выпустил большой труд по истории смоленской шляхты, собрав воедино редкие источники. Кроме того, готовил к переизданию "Памятные книжки Смоленской губернии", писал книгу о Г.А. Потемкине... Но судьба отмерила Б.Г. Фёдорову всего 50 лет.

Научно-исследовательская работа по теме "Усадебная культура" при благоприятном стечении обстоятельств всесторонне поддерживается органами государственной власти и находит своё воплощение в восстановлении отдельных усадебных ансамблей и создании на их основе музеев. Широко известны за пределами Смоленской области музеи-усадьбы: композитора М.И. Глинки в с. Новоспасское Ельнинского района, меценатки М.К. Тенишевой в Талашкине Смоленского района, путешественника Н.М. Пржевальского в Демидовском районе, Грибоедовых в Хмелите и Паниных в Богородицком Вяземского района, Барышниковых в Алексине Дорогобужского района. Ведутся работы в усадьбах Григорьевское и Липецы Новодугинского района...

Предлагаемая книга — важный вклад в деле восстановления смоленских усадеб. Перед нами серьезное справочное издание, в котором впервые авторы А. Чижков, Н. Гурская представили обширную информацию обо всех сохранившихся усадьбах Смоленского края. В результате скрупулезной работы авторов книги — сотрудников Некоммерческого партнерства "Русская усадьба" — был подготовлен каталог усадеб, я бы назвала его энциклопедией, в которой в сжатой форме содержатся ценные данные о сохранившихся на территории области усадьбах.

Обоих авторов представленной читателям книги теперь хорошо знают на Смоленщине, потому что они побывали во всех, даже самых отдаленных усадьбах, обследовали их, запечатлели на фотографиях. Они опирались при этом на достоверные архивные источники, публикации российских, в том числе и местных, исследователей и краеведов. Об этом говорит приведенная в книге обширная библиография.

Строгие по форме тексты справочных статей дополнены в ряде случаев планами усадеб. Использовано множество малоизвестных и редких источников. Ценность работы заключается еще и в том, что впервые прослежена владельческая принадлежность большого числа смоленских усадеб. Это позволяет ученым, генеалогам и краеведам выявить, уточнить периоды времени, когда та или иная усадьба была связана с важными историческими событиями, отдельными

историческими личностями. Авторы зафиксировали также современное состояние усадеб.

Специалисты по достоинству оценят этот труд ещё и за то, что им предоставлена возможность использовать умело составленный справочный аппарат. Здесь и алфавитный указатель усадеб, и список их по уездам, алфавитные указатели владельцев усадеб, архитекторов, скульпторов, художников, паркостроителей. Удобно и легко работать с книгой "Смоленские усадьбы".

Неотъемлемой частью каталога является прилагаемая карта расположения усадеб на всей территории Смоленской области, которая выполнена сотрудниками Института культурного и природного наследия им. Д.С. Лихачёва и имеет самостоятельное значение.

Безусловно, представленный каталог, несмотря на возможные пробелы, неизбежные в столь объемном труде, будет полезен ученым, краеведам, представителям творческих профессий – художникам, дизайнерам, архитекторам, музыкантам, писателям и журналистам. Важно то, что он дает возможность для всестороннего изучения усадьбы – этого сложного и многоаспектного явления культурного наследия, его социально-экономической, государственнической роли в становлении России, а также, что очень важно в наши дни, – сохранения, использования в научных и туристических целях.

Каталог будет интересен молодежи, педагогам, пробуждая интерес у юного поколения к творчеству, жизни и деятельности предков, чувство патриотизма и веры в силу России.

*Заслуженный работник культуры Российской Федерации,  
заместитель начальника Департамента  
Смоленской области по культуре  
Надежда Деверилина*

## От авторов

В каталоге представлены краткие справочные сведения о владельческих дворянских и купеческих сельских усадьбах Смоленской области в исторической ретроспективе. В издание включены усадьбы с сохранившимися постройками, а также усадьбы, от которых остались одни парки либо их фрагменты, имеющие историко-культурное значение. Не рассмотрены усадьбы, создававшиеся как городские, и усадьбы Смоленской губернии, находящиеся ныне на территориях других областей.

В тексте каталога усадьбы сгруппированы по районам Смоленской области согласно территориально-административному делению на 2002 г. и внутри районов расположены в алфавитном порядке их названий, не всегда совпадающих с современным названием населённого пункта.

За время основания усадеб принята дата первого архивного или литературного упоминания вотчинникова или помещикова двора. Принадлежность усадеб к бывшим административно-территориальным единицам — губерниям и уездам — дана на 1917 г., при этом для усадеб Смоленской губернии указан лишь уезд, а наименование губернии не приведено. Уездные города Белый и Юхнов Смоленской губернии — сейчас города соответственно Тверской и Калужской областей — остались за пределами карты.

Отсутствие характеристики материала построек подразумевает, что они выполнены из кирпича, в остальных случаях материал оговорен. Аннотации по каждому объекту сопровождаются ссылкой на источники и литературу.

В качестве основных источников информации об усадьбах, местах их расположения и владельцах использованы: архивные данные (РГАДА, ГАСО и ГАСО ВФ); Приложения к трудам редакционных комиссий, для составления положений о крестьянах, выходящих из крепостной зависимости. Сведения о помещичьих имениях. Т.4, 6. СПб., 1860; Свод памятников архитектуры и монументального искусства России. Смоленская область. М., 2001; Смоленская область. Энциклопедия. Т.1, 2. Смоленск, 2001, 2003; материалы генеалогов Н.Ф.Иконникова и Ю.Б.Шмарова (Отдел генеалогии Государственного музея А.С.Пушкина); топографическая карта Смоленской губернии второй половины XIX в. Некоторые сведения получены из музеев, от краеведов и местных жителей.

Обзорная, содержательная статья А.Трофимова "Дворянские гнёзда Смоленщины (усадьбы и их владельцы)" опубликована в журнале "Край Смоленский" за 1999 г., №7–8.

Каталог снабжён научно-справочным аппаратом: алфавитными указателями усадеб, их владельцев и создателей — архитекторов, художников, скульпторов, паркостроителей; списками литературы и сокращений.

Карта Смоленской области с расположением усадеб включает все описанные в каталоге усадьбы с привязкой к местности (границы районов, районные центры, железные дороги, реки и т.п.). Расстояния от усадеб до ближайших железнодорожных станций и крупных населённых пунктов указаны в тексте в соответствии с проездом к ним по автомобильным и просёлочным дорогам. При исчислении расстояний от г. Смоленска и районных центров отсчёт километража дан от автостанции.

Обследование усадебного наследия Смоленской области проводилось в 2002–2007 гг. Всего было осмотрено около 350 адресов. В результате выявлено 253 объекта, начиная с известных больших архитектурно-парковых комплексов, до таких, где сохранились лишь материальные остатки усадеб. Из них установлено наличие разной степени сохранности 33 усадеб с главными домами и 4 усадеб без домов, но с жилыми флигелями; от 30 усадеб остались только церкви и от 177 — только парки или их фрагменты. Состояние зданий и парков отмечены на период обследования.

Многие усадебные жилые и хозяйственные здания, церкви и парки находятся в заброшенном виде. С сожалением можно отметить полную утрату крупных усадебных комплексов Варганово Татищевых-Голицыных (Гагаринский р-н), Бунаково Левицких и Костино Потуловых (Вяземский р-н), Овиновщина Урусовых (Сафоновский р-н), Щербатовщина Нахимовых (Холм-Жирковский р-н); мемориальных усадеб Починок Глинок-Стунеевых (бывали М.И. Глинка и М.А. Врубель), Даньково Добровольских (на могиле В.Н. Добровольского установлено новое надгробие), Кимбарово (на месте усадьбы установлен памятный знак) и Отрадное Пржевальских (Починковский р-н), Сутоки Глинок (Духовщинский р-н), Твердуново Даргомыжских (на месте усадьбы установлен памятный знак) и Сосновка Шараповых (Вяземский р-н), Знаменское Фроловских (родина Н.Ф. фон Мекк, на месте усадьбы установлен памятный знак) и Гореново Тютчевых (Рославльский р-н), Батищево Энгельгардтов и Жуково Якушкиных (Сафоновский р-н), Горбово Щукиных-Рыбниковых (Гагаринский р-н).

Совсем не сохранилось усадеб на территории Велижского р-на (см. статью директора Велижского историко-краеведческого музея Л.А. Качулиной в сборнике Русская усадьба. Вып.12 (28). М., 2006).

Одновременно следует отметить положительные примеры отноше-

ния к усадебному наследию Смоленской области. Так, возрождены и превращены в музеи усадьбы Хмелита (Вяземский р-н), Слобода в п. Пржевальское (Демидовский р-н), Новоспасское (Ельнинский р-н) и Флёново (Смоленский р-н). Кроме того, восстановлен и находится в процессе восстановления ряд усадебных храмов, переданных Русской православной церкви, ранее заброшенных или использовавшихся не по назначению.

Авторы старались охватить все сохранившиеся усадьбы Смоленской области, однако, сведения об их числе и владельцах не претендуют на исчерпывающую информацию.

Районы Вяземский, Гагаринский, Дорогобужский, Новодугинский, Сафоновский, Сычёвский, Тёмкинский и часть Смоленского описаны Н.Г. Гурской; районы Глинковский, Демидовский, Духовщинский, Ельнинский, Ершичский, Кардымовский, Краснинский, Монастырщинский, Починковский, Рославльский, Руднянский, Угранский, Хиславичский, Холм-Жирковский, Шумячский, Ярцевский и часть Смоленского — А.Б. Чижковым.

## ВЯЗЕМСКИЙ РАЙОН

**1. Аделаидино (Носково, Митятино, Воскресенское)**, 18 км от г. Вязьмы (Вяземский у.). Усадьба полковника Н.Ф. и корнета П.А. Чихачёвых известна с 1770-х гг., затем перешла к корнетше Н.Ф. Чихачёвой с детьми и принадлежала этому роду до начала XIX в.; в середине столетия владела А.П. Васильчикова (урожд. гр. Апраксина, ум. в 1851 г., усадьба названа по её имени) с мужем — героем войны 1812 г. генералом Д.В. Васильчиковым (1778—1859); затем — их дочь С.Д. Васильчикова, вышедшая замуж за статского советника Н.М. Васильчикова; потом — их сын В.Н. Васильчиков, последний хозяин до 1917 г. — его сын Д.В. Васильчиков.

Сохранились заросший, в основном липовый, парк и пруд.

Главный дом конца XVIII в. утрачен.

---

*ГАСО ВФ. Ф. 70. Д. 15. Л. 10; Ф. 56. Д. 56. Л. 16; Клетнова, 1911, с. 29; Кускин А.Л. Загадочное Аделаидино // Русская усадьба, вып. 9 (25), с. 508; Приложения, т. 4, с. 24; РГАДА. Ф. 1354. Оп. 447. Ч. 1. Л. 64 об.; РГАДА. Ф. 1355. Оп. 1. Д. 1452. Л. 30-а; Д. 1453. Л. 68 об. — 69; Д. 1455. Л. 342 об.; Д. 1457. Л. 74 об.; ПК 1887, с. 161; СГВ, 1904, №12; СГВ, 1912, №11.*

**2. Азарово**, деревня не существует, 5 км от с. Относова (Вяземский у.). Усадьба дворян Бунаковых известна с середины XVIII в. От К.И. Бунакова перешла к сыновьям Ф.К., П.К., Я.К. Бунаковым; затем на рубеже XVIII—XIX вв. — Я.Ф. Бунакову (жена Н.Я. Коравяковская) и далее его сыну Ф.Я. Бунакову (жена Е.И. Ефимович), дочь которого М.Ф. Бунакова в последней трети XIX в. вышла замуж за статского советника бар. В.Г. Клебека; последний владелец до 1917 г. — их сын бар. П.В. Клебек.

Сохранился заросший липовый парк, переходящий в лес.

---

*ГАСО ВФ. Ф. 70. Д. 15. Л. 13; Клетнова, 1911, с. 22—24; РГАДА. Ф. 1355. Оп. 1. Д. 1452. Л. 13; Д. 1453. Л. 32 об. — 33; Д. 1455. Л. 211; Д. 1457. Л. 51 об.*

**3. Аношино**, 12 км от г. Вязьмы (Вяземский у.). Усадьба основана, по-видимому, в конце XIX в. предпринимателем Я.И. Феоктистовым и принадлежала ему до 1917 г. Сохранились остатки липового парка с обваловкой.

---

*ГАСО ВФ. Ф. 70. Д. 15. Л. 10; СГВ, 1900, №33, с. 117.*

**4. Беломир**, 38 км от г. Вязьмы (Вяземский у.). В начале XVII в. владения матери царя Михаила Романова К.И. Шестовой-Морозовой. В середине XVIII в. усадьбой владел полковник А.И. Потёмкин, затем — его вдова А.С. Потёмкина, на рубеже XVIII—XIX вв. — секунд-майор И. и его сын А.И. Потёмкины, в первой четверти

XIX в. — помещица А.С. Юковская, с 1880-х гг. — председатель земской управы П.П. Цызарев (ум. 1913) и его наследники.

Сохранился пейзажный парк с разными породами деревьев, каскад из 3-х прудов. Главный дом сгорел в 1917 г. Церкви Рождества Богородицы 1762 г. и Святителя Николая 1826 г. разрушены в середине XX в.

*Дорогобужская старина, с. 298–299; Иконников, с. 120; РГАДА. Ф. 1354. Оп. 447. Ч. 1. Л. 9; РГАДА. Ф. 1355. Оп. 1. Д. 1452. Л. 35; Д. 1453. Л. 81 об. — 82; Д. 1455. Л. 396 об.; Д. 1457. Л. 77 об.; Санковский, с. 175; СГВ, 1913, №3; СЕВ, 1899, №14, с. 831.*



*Оранжерея*

**5. Богородицкое (Рухлино, Родионово),** 15 км от г. Вязьмы (Вяземский у.). С XVII в. вотчина Паниных, основавших здесь усадьбу во второй половине XVIII в. В последней четверти века владела коллежская асессорша А.В. Панина; её дочь — М.Н. Панина (ум. в 1807) вышла замуж за отставного поручика Ф.И. Маневского (ум. 1802), а их

дочь А.Ф. Маневская — за отставного полковника, коллежского советника М.Н. Белкина (ум. в 1816 г.); усадьбу наследовал их сын Ф.М. Белкин (ум. в 1859 г.), женатый на Е.И. Энгельгардт. В 1859 г. усадьба продана Е.И. Белкиной своей племяннице В.А. Храповицкой; в 1899 г. — мещанину И.Ф. Рубанову, после его смерти в 1911 г. наследовала его дочь М.И. Шенец, продавшая усадьбу в 1914 г. крестьянскому товариществу.

Сохранилась центральная часть церкви Божьей Матери Одигитрии, построенной в 1782 г. в стиле барокко; оранжерея начала XIX в.

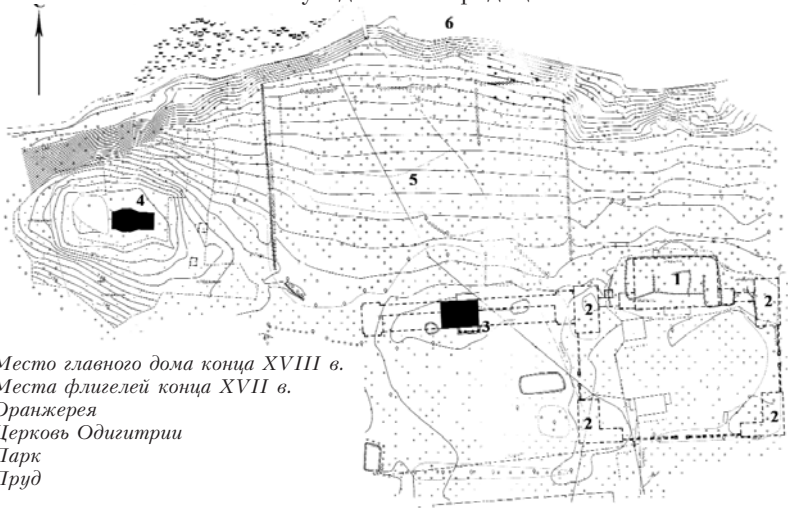


*Церковь Божьей Матери Одигитрии*



*Пруд*

## План усадьбы Богородицкое



1. Место главного дома конца XVIII в.
2. Места флигелей конца XVII в.
3. Оранжерея
4. Церковь Одигитрии
5. Парк
6. Пруд

с пристройкой 1908 г.; остатки регулярного липового парка; пруд, занявший место двух прудов XVIII в.; старые надгробия.

Храмы Сретения Господня 1830 г. и деревянный кладбищенский во имя Всех Святых 1794 г. утрачены.

Главный двухэтажный дом конца XVIII в. сгорел в 1928 г.

Усадьба включена в Государственный историко-культурный и природный музей-заповедник А.С. Грибоедова "Хмелита".

Роду Белкиных и В.А. Храповицкой (по мужу Гончаровой) принадлежала усадьба Дольское в Калужской области.

*Васильева И.В., Симакина Г.Ф. Судьба Смоленской усадьбы Богородицкое // Русская усадьба, вып. 12 (28), с. 306–314; Модестов, с. 67; Приложения, т. 4, с. 22; РГАДА. Ф. 1355. Оп. 1. Д. 1452. Л. 29 об.; Д. 1453. Л. 67 об. – 68; Д. 1455. Л. 339; Свод, с. 347–350; Сычѳев А.М. Богородицкое // Смоленская область, т. 2, с. 32–33; Чижков, Зорин, с. 69.*

**6. Бровкино**, 10 км от ст. Касня (Вяземский у.). Усадьба коллежского советника И.С. Головина известна с 1770-х гг. и принадлежала ему до начала следующего столетия. В середине XIX в. владел коллежский секретарь А.А. Зубов, в 1880-х гг. – Т.В. Митюшин, в начале XX в. – И.В. Зенченко, затем – В.И. Богушевский, последний владелец до 1917 г. – Э.В. Герасимович.

Сохранился пейзажный парк смешанных пород деревьев.

*ГАСО ВФ. Ф.70. Д.15. Л.5; Иконников, с.13; ПК 1887; Приложения, т. 4, с. 22; РГАДА. Ф. 1354. Оп. 447. Ч. 1. Л. 10; Оп. 447. Ч. 2. Л. 11; РГАДА. Ф. 1355. Оп. 1. Д. 1452. Л. 17 об.; Д. 1453. Л. 42 об. – 43; Д. 1455. Л. 243 об.; Д. 1457. Л. 72; СГВ, 1904, №12.*





Храм Святой Троицы

в начале XX в. владела С.Д. Артемьева и до 1917 г. — помещица А.Д. Юзефович.

На месте деревянного храма св. Александра Невского 1786 г. в 1837 г. жена бригадира А.Д. Артемьева построила храм Святой Троицы по проекту арх. А.Л. Витберга (женатого на дочери владельца усадьбы Е.В. Артемьевой), разработанному в 1813 г. Храм закрыт в 1930-е гг. и находится в заброшенном состоянии.

На другом берегу р. Ветцы располагается пейзажный парк смешанных пород с аллеями, насыпными горками, высохшим прудом.

*ГАСО ВФ. Ф. 81. Д. 15. Л. 181; Ф. 81. Д. 15. Л. 181; Гурская Н.Г. "К. Витберг и смоленский край" // Вязьма, 2006, с. 88–98; Приложения, т. 4, с. 24; РГАДА. Ф. 1354. Оп. 1. Д. 1470, Л. 32; РГАДА. Ф. 1354. Оп. 450. Ч. 1. Л. 14 об.; РГАДА. Ф. 1355. Оп. 1. Д. 446; РГАДА. Ф. 1355. Оп. 1. Д. 1452, Л. 22 об.; Д. 1455. Л. 275 об.; Д. 1457, Л. 30 об.; Санковский, с. 163–164; Свод, с. 350–351; СЕВ, 1899, №14, с. 835; №15, с. 834; 1913, №15, с. 461; СГВ, 1913, №10; Сычёв А.М. Величьево // Смоленская область, т. 2, с. 54.*



Служебная постройка

**8. Вырубово**, 9 км от с. Царёво-Займище (Гжатский у.). Старинная вотчина кн. Долгоруковых. В первой половине XVIII в. усадьбой владел сенатор, генерал-аншеф кн. В.М. Долгоруков-Крымский (жена Н.В. Вольнская), затем — его сын генерал-поручик кн. В.В. Долгоруков (1752–1812, жена Е.Ф. Барятинская (1869–1849), потом — их сын обер-гофмаршал, президент придворной охоты кн. Н.В. Долгоруков (1789–1872, жена княж. Е.Д. Голицына (1802–1881), далее — их сын кн. Н.Д. Долгоруков (1827 — не ранее 1890). В конце XIX в. владел генерал-майор гр. А.Ф. Келлер с женой гр. О.В. Келлер, с 1900-х гг. — дворянин М.А. Корнилович, затем — его сын Ю.А. Корнилович.

Сохранились простой архитектуры служебная постройка, остатки липового парка, на кладбище несколько старых надгробий. Вместо деревянной церкви Святителя Николая 1710 г. в 1846 г. была построена каменная, утраченная в середине XX в.



Надгробие



Надгробие

ГАСО. Ф. 391. Д. 3. Л. 178; Иконников, с. 58; Приложения, т. 4, с. 26; РГАДА. Ф. 1355. Оп. 1. Д. 1470. Л. 18; Санковский, с. 220–221; СГВ, 1891, №17; СГВ, 1900, №13; СГВ, 1904, № 12; СГВ, 1909, №12; СК 1891.

**9. Городок**, деревня не существует, 15 км от г. Вязьмы (Вяземский у.). Усадьба создана в конце XVIII в. секунд-майором С.М. Нахимовым, ему наследовали сыновья, поделившие владение на хутора: контр-адмирал С.С. Нахимов (1805–1872), капитан II ранга П.С. Нахимов (1790–1852) и штаб-офицер уездный предводитель дворянства (1844–1849) Н.С. Нахимов (1799–1850); дочь последнего А.Н. Виноградская продала имение в конце XIX в. А.А. Кудрявцевой, владевшей им до 1917 г. и построившей усадебный дом на новом месте.

Сохранились каскад из 3-х прудов и заросший парк. В 1969 г. в Городке установлена мемориальная доска с надписью: "На этом месте стоял дом, в котором 5 июля 1802 г. родился П.С. Нахимов – великий русский флотоводец, герой Синопского морского сражения и Севастопольской обороны в период Крымской войны 1853–1856 гг." На кладбище в бывшем селе Спас-Волжанском, возле фундамента Спасской церкви 1798 г. находится надгробие матери П.С. Нахимова – Ф.И. Нахимовой (ум. в 1818 г.)

Мемориальное место входит в Государственный историко-культурный и природный музей-заповедник А.С. Грибоедова "Хмелита".

Беляев, с. 48–54; ГАСО ВФ. Ф. 70. Д. 15. Л. 7; РГАДА. Ф. 1354. Оп. 447. Ч. 2. Л. 12; Скопин В. "Предчувствие моря" // Вторая жизнь Хмелиты, с. 132–135; СГВ, 1913, № 10; Сычёв А.М. Городок // Смоленская область, т. 2, с. 104; Трофимов А.Я. Нахимовы // Смоленская область, т. 1, с. 172.



Сыроварня

Сохранились утилитарной архитектуры сыроварня, остатки парка с прудом, плотина на спущенном пруде.

Деревянный главный дом существовал до 1953 г., на его фундаменте построена школа

ГАСО ВФ. Ф. 70. Д. 15. Л. 17; РГАДА Ф. 1354. Оп. 447. Ч. 1. Л. 17 об.; РГАДА. Ф. 1355. Оп. 1. Д. 1453. Л. 19 об. – 20; Д. 1455. Л. 153 об.; Д. 1457. Л. 17; СГВ, 1900, №38.



Колокольня Успенской церкви

**11. Жулино**, д. Ефремово, 16 км от с. Лосьмино (Юхновский у.). Усадьба вдовы стольника М.В. Бровцыной известна с начала XVIII в.; с 1770-х гг. принадлежала помещице Н.А. Кругликовой, затем – И.И. Кругликову, в середине XIX в. – гр. Е.И. Чернышёву-Кругликову, в начале XX в. – генерал-майору гр. И.И. Чернышёву-Кругликову и до 1917 г. его наследникам.

Деревянная церковь 1704 г. Святителя Николая в 1796 г. была заменена кирпичной Успения Богородицы с двумя приделами, от которой осталась заброшенная колокольня. Сохранились остатки липового парка. Главный одноэтажный дом утрачен в 1980-е гг.

Приложения, т. 4, с. 112; РГАДА. Ф. 1354. Оп. 457. Ч. 2. Л. 19; РГАДА. Ф. 1355. Оп. 1. Д. 1544; СГВ, 1904, № 29; СЕВ, 1899, №11, с.628; №17, с. 944.

**12. Исаково**, 29 км от г. Вязьмы (Юхновский у.). Усадьба помещиков П.А., Л.А., Д.А. Блиновых известна с 1770-х гг. С конца XIX в. и по 1917 г. принадлежала уездному предводителю дворянства (1898–1909), действительному статскому советнику А.Г. Лелюхину.

Сохранился парк с элементами регулярной и пейзажной планировки смешанных пород с аллеями и беседками из лиственниц на берегу пруда. Одноэтажный главный дом взорван в годы Великой Отечественной войны.



Пруд



Фрагмент парка

ПК 1911; РГАДА. Ф. 1354. Оп. 457. Ч. 2. Л. 25; РГАДА. Ф. 1355. Оп. 1. Д. 1544. Л. 39; СГВ, 1916, №27.

**13. Косткино (Костино, Покров),** деревня не существует, 13 км от с. Хмелиты (Вяземский у.). Усадьба дворян Волжанских известна с 1700 г., в середине столетия владел Л.И. Волжанский, с 1770-х гг. — коллежский асессор В.Г. Сысоев, с начала XIX в. — он же и коллежская советница Е. Пенская; в дальнейшем, по-видимому, усадьба прекратила своё существование.



Церковь Покрова Богородицы

Сохранилась заброшенная церковь Покрова Богородицы, построенная в 1807 г. в формах классицизма статским советником П.А. Пенским.

*Вторая жизнь Хмелиты*, с. 122; РГАДА. Ф. 1354. Оп. 447. Ч. 1. Л. 45 об.; РГАДА. Ф. 1354. Оп. 447. Ч. 2. Л. 27; РГАДА. Ф. 1355. Оп. 1. Д. 527; РГАДА. Ф. 1355. Оп. 1. Д. 1452. Л. 25; Д. 1453. Л. 55 об — 56; Д. 1455. Л. 301; Д. 1457. Л. 58; Санковский, с. 185; Свод, с. 352; СЕВ, 1899, №12, с. 626; Сычёв А.М. Косткино // Смоленская область, т. 2, с. 210–211.

**14. Коханово (Фофаново, Фирсово),** 8 км от ст. Исаково (Юхновский у.). В конце XVIII в. — деревня на месте упраздненного сельца коллежского асессора И.П. Воронова. Усадьба была устроена заново во второй половине XIX в. дворянином Лужковым;

затем перешла к помещику Нечаеву, дочь которого вышла замуж за П.И. Казачкова; последний владелец до 1917 г. — его брат, статский советник Н.И.Казачков. Сохранился заросший пейзажный парк из смешанных пород деревьев.

---

*Иконников, с. 62; РГАДА. Ф. 1354. Оп. 457. Ч. 1. Л. 29; РГАДА. Ф. 1354. Оп. 457. Ч. 2. Л. 26 об.*

**15. Кочетово**, деревня не существует, 20 км от г. Вязьмы (Вяземский у.). Селение в XVI в. принадлежало боярину В.С. Стрешневу, в XVII в. — Кукаркиным, в конце XVIII в. — статской советнице Е.П. Лихачёвой и затем её сыну гвардии поручику Я.И. Лихачёву. У Лихачёвых в 1836 г. усадьбу покупает инженер-полковник С.А. Клетнов (ум. в 1840 г.); затем переходит к его сыну уездному предводителю дворянства (1862—1864) гвардии поручику Н.С. Клетнову (р. в 1838 г.) и далее его дочери, писательнице, переводчице, известному учёному, археологу Е.Н. Клетновой (1869—1938).

Сохранился заросший пейзажный парк с липовыми аллеями и заболоченным прудом. В усадьбе с конца XIX в. существовало образцовое хозяйство.

---

*Будаев Д.И. Клетновы // Смоленская область, т. 2, с. 115; Будаев Д.И., Левитин М.Н., с. 207—214; ГАСО ВФ. Ф. 70. Д. 15. Л. 10; Журавлёва, 2001; Модестов, с. 102—174; РГАДА. Ф. 1355. Оп. 1. Д. 638; РГАДА. Ф. 1355. Оп. 1. Д. 1452. Л. 30-а; Д. 1453. Л. 68 об.; Д. 1455. Л. 344.*

**16. Кошелево**, 5 км от с. Лосьмино (Юхновский у.). Усадьба помещика А.И. Шатихина известна с 1770-х гг., в XIX в. принадлежала дворянам Ковалёвым, в конце столетия — Е.А. Ковалёву.

Сохранился заросший пейзажный парк.

---

*Иллинич, с. 87—90; РГАДА. Ф. 1355. Оп. 1. Д. 1544. Л. 27.*

**17. Крутицы**, 2 км от ст. Исаково (Юхновский у.). Усадьба действительного статского советника А. И. Васильева известна с 1770-х гг. В конце XIX в. по дарственной от отца имение получила дворянка М.Ф. Чудовская, ставшая последней владелицей до 1917 г.

Осталась липовая аллея.

Усадебные здания и церковь Святителя Николая конца XVIII в. утрачены в XX в.

В начале XX в. в имении существовало образцовое хозяйство: полеводство, скотоводство, садоводство.

---

*Иконников, с. 114; Иллинич, с. 92—94; Краткие справочные сведения, с. 232; РГАДА. Ф. 1354. Оп. 457. Ч. 1. Л. 28; РГАДА. Ф. 1355. Оп. 1. Д. 1544. Л. 31; СГВ, 1904, №9.*

**18. Крутое**, 6 км от ст. Исаково (Юхновский у.). Усадьба помещика Т.И. Шатихина основана в 1740-х гг.; в конце XVIII в. владел И.И. Шатихин, в середине XIX в. — дворянка М.В. Ковалёва, затем — майор А.Г. Ковалёв, в конце столетия — К.А. Ковалёв и в 1910-х гг. его сын Н.К. Ковалёв.

Сохранились фрагменты церкви Спасо-Преображения 1793 г., построенной вместо прежней деревянной 1742 г.; конюшни; заросший парк.

*Иеромонах Даниил, с. 173–174; Иконников, с. 62; Иллинич, с. 90–92; Приложения, т. 4, с. 144; РГАДА. Ф. 354. Оп. 457. Ч.2. Л.30; РГАДА. Ф. 1355. Оп. 1. Д. 1544. Л. 31. СЕВ, 1899, №13, с. 729; №16, с. 892.*

**19. Леонтьево (Закосинье)**, 10 км от ст. Мещерская (Вяземский у.).

Усадьбы дворян Головиных и Юшковых известны с середины XVIII в. В последней четверти столетия и до начала XIX в. принадлежали тайной советнице Н.П. Юшковой и коллежскому советнику И.С. Головину, в 1840-е гг. — полковнику П.К. Рындину (жена Н.И. Глинка) и капитану А.И. Бахметеву; в 1850-е гг. — владели Губаревы, в начале XX в., предположительно, Александров.



*Спасо-Преображенская церковь*

Сохранилась заброшенная Спасо-Преображенская церковь, построенная в 1744–1764 гг. и закрытая в 1979 г.; стоявшая отдельно колокольня утрачена.

*Деверилина, Королёва, с. 78–79; Приложения, т. 4, с. 24; РГАДА. Ф. 1354. Оп. 447. Ч. 1. Л. 29; Оп. 447. Ч. 2. Л. 23; РГАДА. Ф. 1355. Оп. 1. Д. 1452. Л. 17; Д. 1455. Л. 24 об.; Санковский, с. 166–167; Свод, с. 352–353; СЕВ, 1899, №13, с. 730; Сычёв А.М. Леонтьево // Смоленская область, т. 2, с. 228.*

**20. Лопатино (Лопаткино)**, 48 км от г. Вязьмы (Вяземский у.).

Усадьба секунд-майора А.И. Щелина известна с 1770-х гг., в конце XVIII — начале XIX в. принадлежала полковнику М.А. Щелину и капитанам С.А. и И.А. Щелиным, с середины XIX в. — титулярному советнику А.Г. Реймерсу и затем его вдове С.А. Реймерс (1832–1895); последняя владелица до 1917 г. — их племянница Ю.В. Реймерс.

Сохранились остатки пейзажного липового парка, аллеи по двум сторонам территории усадьбы.

*ГАСО ВФ. Ф. 70. Д. 15. Л. 13; Приложения, т. 4, с. 24; РГАДА. Ф. 1354. Оп. 447. Ч. 1. Л. 50 об.; РГАДА. Ф. 1355. Оп. 1. Д. 1452. Л. 25 об.; Д. 1453. Л. 32 об. — 33; Д. 1455. Л. 209 об.; СГВ, 1904, №12.*



Церковь Спаса Преображения

**21. Лосьмино (Скобелево),** 20 км от г. Вязьмы (Юхновский у.). Имение майора Е.Т. Шатихина известно с середины XVIII в., в 1770-е гг. владели полковник и кавалер Г.М. и жена его М.А. Барковы, в середине XIX в. — братья поручик Л.М. и В.М. Каховские, в начале XX в. — вдова поручика М.К. Каховская и братья М.Л. и П.Л. Каховские.

Сохранилась центральная часть церкви Спаса Преображения 1755 г., построенной в стиле нарышкинского барокко; высохшие парковые выходы.

*Приложения, т. 4, с. 112; РГАДА. Ф. 1354. Оп. 457. Ч. 1. Л. 53 об.; Оп. 457. Ч. 2. Л. 56 об.; Свод, с. 353–354; СГВ, 1904, №9; СЕВ, 1899, №13, с. 734.*

**22. Лукино,** 1 км от ст. Исаково (Юхновский у.). Усадьба помещиков П.В. и В.И. Карабановых известна с 1770-х гг., в середине XIX в. принадлежала подпоручику К.Н. Карабанову. Дальнейших сведений о владельцах не имеется.

Сохранился заросший парк.

*РГАДА. Ф. 1354. Оп. 457. Ч. 2. Л. 32 об.; Ч. 2. Л. 32; РГАДА. Ф. 1355. Оп. 1. Д. 1544; РГАДА. Ф. 1355. Оп. 1. Д. 1457. Л. 63.*

**23. Лукьяново,** 15 км от г. Вязьмы (Вяземский у.). Усадьба дворянина Г.И. Озерова известна с 1770-х гг., на рубеже XVIII–XIX вв. принадлежала братьям капитану Г.Т. и поручику И.Т. Озеровым, в середине XIX в. — поручику Е.Г. Озерову; ему наследовала племянница М.Н. Озерова (ум. 1897 г.), вышедшая замуж за генерал-майора, профессора, директора 2-ой Военной гимназии П.И. Мезенцова (1824–1897); последняя владелица до 1917 г. — их дочь в замужестве кн. Л.П. Ширинская-Шихматова (1863–1944).

Сохранились фундамент и подвалы главного дома, единичные старые липы от парка.

*ГАСО ВФ. Ф. 70. Д. 15 Л. 17; Мезенцова, с. 152, 160, 164, 165; РГАДА. Ф. 1354. Оп. 447. Ч. 2. Л. 23; РГАДА. Ф. 1354. Оп. 447. Ч. 2. Л. 85; РГАДА. Ф. 1355. Оп. 1. Д. 1452. Л. 12 об.; Д. 1453. Л. 32 об. — 33; Д. 1455. Л. 20 об.; Д. 1457. Л. 63; СГВ, 1904, №12.*

**24. Митьково**, 13 км от ст. Исаково (Юхновский у.). Усадьба вдовы капитана Е.Н.Ковалёвой известна с 1740-х гг. и потом принадлежала её роду, во второй половине XIX в. — губернскому секретарю К.Н. Ковалёву и далее его наследникам.

Сохранились руины церкви Введения в храм Пресвятой Богородицы 1745 г.

Кладбищенская церковь образа Спаса нерукотворного 1800 г. утрачена.

*ГАСО. Ф. 391. Д. 6. Л. 207; Иеромонах Даниил, с. 179; РГАДА. Ф. 1354. Оп. 457. Ч. 2. Л. 30.*



*Фрагмент церкви Введения*

**25. Москвитино (Папельники)**, деревня не существует, 14 км от с. Хмелита (Вяземский у.). Усадьба коллежской асессорши А.Ф. Сысоевой известна с 1770-х гг., на рубеже XVIII—XIX вв. принадлежала коллежскому асессору В.Г. Кардо-Сысоеву и далее его роду, в конце столетия — члену Императорского Вольного Экономического общества В.В. Кардо-Сысоеву, в 1910-х гг. — г. Котикову.

Сохранился заросший террасный пейзажный парк.

В имении В.В. Кардо-Сысоева проводил агрономические опыты великий русский учёный Д.И. Менделеев.

*Вторая жизнь Хмелиты, с. 122; ГАСО ВФ. Ф. 70. Д. 15. Л. 6; РГАДА. Ф. 1354. Оп. 1. Ч. 2. Л. 27 об.; РГАДА. Ф. 1355. Оп. 1. Д. 1452. Л. 26; Д. 1453. Л. 55 об. — 56; Д. 1455. Л. 302; Д. 1457. Л. 47 об.*

**26. Никулинки**, 11 км от с. Царёво-Займище (Гжатский у.). От усадьбы, предположительно принадлежавшей в XIX в. кн. Долгоруковым, сохранились остатки пейзажного липового парка и два пруда.

**27. Новое Высокое (Графинино)**, 15 км от с. Хмелита (Вяземский у.). От усадьбы, в начале XX в. принадлежавшей гр. Е.М. Рибопьер, сохранилась простая архитектуры служебная постройка.



*Служебная постройка*

*ГАСО. Ф. 5. Оп. 1. Д. 15.*



**28. Новоникольское (Слукино, Хвостово),** 18 км от г. Вязьмы (Вяземский у.). Усадьба помещиков Я.В. (1720–1790) и П.В. (р. 1728) Карабановых известна с конца 1770-х гг., на рубеже XVIII–XIX вв. перешла к капитану П.В. Карбанову и далее принадлежала его роду, в середине XIX в. – Ф.В. Карбанову. Дальнейших сведений о владельцах не имеется.

Сохранились церковь Святителя Николая 1786 г. (завершение храма и колокольни утрачены, приспособлена под жильё) и заброшенная кладбищенская Трехсвятская церковь 1796 г. в стиле барокко.

Известный исследователь П.В. Карбанов собрал и содержал в усадьбе богатую коллекцию портретов государственных деятелей, большая часть которой была завещана Румянцевскому музею.



*Никольская церковь*



*Трехсвятская церковь*

*ГАСО. Ф. 1. Оп. 1. Д. 575. Л. 185; РГАДА. Ф. 1355. Оп. 447. Ч. 1. Л. 79 об.; РГАДА. Ф. 1355. Оп. 1. Д. 1452. Л. 11; Д. 1453. Л. 28 об. – 29; Д. 1455. Л. 195; Д. 1457. Л. 25 об.; Санковский, с. 168; Свод, с. 354–356; Трофимов А.Я. Дворянские гнёзда Смоленщины // Край Смоленский, 1999, № 7–8, с. 32.*

**29. Покров (Серединское, Покровское, Кобылинское, Среднее),** д. Восток, 27 от г. Вязьмы (Юхновский у.). Старинная вотчина Сафоновых, известная с XVII в. В середине XVIII в. усадьбой владел А.М. Сафонов, в 1770-х гг. – майор Г.Н. Савин, 1880-х гг. – В.П. Смирнов, с начала XX в. и до 1917 г. – жена коллежского советника А.А. Дурова.

Сохранились колокольня церкви Покрова Богородицы 1749 г., парк. Около колокольни находится надгробие поручика Л.М. Каховского, перенесённое из его усадьбы Лосьмино (см. № 21).



Колокольня церкви Покрова  
Богородицы



Надгробие Л.М. Каховского

*Иконников, с. 32; ПК 1887; Смоленская старина, с. 84; РГАДА. Ф. 1354. Оп. 457. Ч. 1. Л. 51; СГВ, 1904, № 9; СЕВ, 1899, № 13, с. 731–732.*

**30. Путьково**, 12 км от с. Хватов завод (Юхновский у.). Усадьба прапорщика Б.Д. Качалова известна с 1770-х гг., в середине XIX в. владела дворянка А.Н. Сербина. Сохранились пруд и остатки липового парка.

*Приложения, т. 4, с. 14; РГАДА. Ф. 1354. Оп. 457. Ч. 1. Л. 43; РГАДА. Ф. 1355. Оп. 1. Д. 1544. Л. 38.*

**31. Ризское (Рижское, Телешёво)**,

6 км от г. Вязьмы (Вяземский у.).

Усадьба поручика И.Г. Белкина известна с 1770-х гг. и принадлежала ему до начала XIX в.; в середине XIX в. владели А.М. Энгельгардт (урожд. Белкина) с мужем П.Я. Энгельгардтом (1782 — не ранее 1860), затем — их сын поручик Д.П. Энгельгардт (ум. не ранее 1855 г.), потом — его сын корнет Д.Д. Энгельгардт (ранее 1866 — не ранее 1906).

В начале XX в. усадьба пришла в упадок и распродана по частям.

Сохранилась руинированная домовая церковь Ризоположения 1774 г.



Церковь Ризоположения

*ГАСО ВФ. Ф. 70. Д. 15. Л. 13; Иконников, с. 29; Приложения, т. 4, с. 24; РГАДА. Ф. 1354. Оп. 447. Ч. 1. Л. 78; РГАДА. Ф. 1355. Оп. 1. Д. 1452. Л. 3; Д. 1453. Л. 42; Д. 1455. Л. 111; Д. 1457. Л. 5 об.; Санковский, с. 162; Свод, с. 25, 356–357; СЕВ, 1873, ОН, с. 76, Тихонова, с. 329.*

**32. Рыхлово (Новоникольское)**, деревня не существует, 13 км от г. Вязьмы (Вяземский у.). Усадьба подполковника Р.И. Дмитриева с деревянной Никольской церковью известна с 1730-х гг. С 1770-х гг. и до начала XIX в. владели поручица П.И. Трунова, капитанша Т.И. Леницова и полковница Т.И. Дмитриева; в первой половине столетия — коллежский секретарь Н.Г. Озеров (ум. до 1853 г.), дочь которого М.Н. Озерова (ум. в 1897 г.) вышла замуж за генерал-майора, профессора, директора 2-ой Военной гимназии П.И. Мезенцова (1824—1897); затем перешла к их сыну профессору М.П. Мезенцову (1860—1913) и его наследникам.

От Никольской церкви 1862 г., построенной Озеровой (урожд. Беклемишевой, матерью М.Н. Озеровой) на месте деревянной 1736 г., остался склеп Мезенцовых.

*ГАСО ВФ. Ф. 70. Д. 15. Л. 17; Мезенцова, с. 148—165; РГАДА. Ф. 1354. Оп. 447. Ч. 1. Л. 64; РГАДА. Ф. 1354. Оп. 447. Ч. 2. Л. 23; РГАДА. Ф. 1355. Оп. 1. Д. 1452. Л. 31 об.; Д. 1453. Л. 71 об. — 72; Д. 1455. Л. 335 об.; Д. 1457. Л. 65; Санковский, с. 163; СГВ, 1904, №12; СЕВ, 1896, №8, с. 335; СЕВ, 1899, №12, с. 681.*



*Аллея в парке*

**33. Синеево**, 11 км от ст. Исаково (Юхновский у.). Усадьба помещика Г.П. Ковалёва, известна с 1770-х гг. и далее принадлежала его роду, на рубеже XIX—XX вв. — К.А. Ковалёву, затем — его сыну коллежскому секретарю Н.К. Ковалёву, в 1909 г. — купцам Н., М., В. Колесниковым.

Сохранился пейзажный, преимущественно липовый, парк с обваловкой.

В начале XX в. в усадьбе существовало образцовое хозяйство: полеводство, скотоводство, лесоводство.

*ГАСО. Ф. 5. Оп. 1. Д. 15; ГАСО. Ф. 391. Д. 6. Л. 207; Краткие справочные сведения, с. 233; РГАДА. Ф. 1355. Оп. 1. Д. 1544. Л. 45; СГВ, 1916, № 27.*

**34. Сквородкино (Сквороткино, Михайловское)**, 1 км от ст. Касня (Вяземский у.). Усадьба подпрапорщика М.Я. Ледицкого упоминается в 1770-х гг., он же значится владельцем и в начале XIX в.; в XIX — начале XX вв. принадлежала роду Засецких: в 1830-е гг. гвардии поручику П.П. Засецкому, затем — его сыну штаб-ротмистру уездному предводителю дворянства (1871—1879) П.П. Засецкому, после его смерти (1900 г.) — внукам В.П., М.П., М.П. Засецким. В 1902 г. у В.П. Засецкого усадьба куплена светл. кн. Г.П. Волкон-

ским (1870–1940), женатым на гр. С.П. Шуваловой (1877–1917).

Сохранились переход между старым домом и новым, построенным последним хозяином Г.П. Волконским; мост на пруду, медвежий домик, служебные здания, заросший пейзажный парк из смешанных пород деревьев с насыпными горками.



Служебное здание

В XX в. в имении было устроено образцовое хозяйство, открыт кирпичный завод, заложен огромный сад.

ГАСО. Ф. 1. Оп. 6. Д. 163. Л. 2; ГАСО ВФ. Ф. 70. Д. 15. Л. 8; Емельянова Н.Г., Москалева О.Л. Волконские // Смоленская область, т. 1, с. 47–48; Петрова Ю.В. Светлейшие из Сквородкина // Русская усадьба, вып. 12 (24), с. 199–216; РГАДА. Ф. 1354. Оп. 447. Ч. 2. Л. 40; РГАДА. Ф. 1355. Оп. 1. Д. 1452. Л. 4; Д. 1453. Л. 13 об.; Д. 1455. Л. 129; Д. 1457. Л. 8 об.

**35. Станице (Владимирское, Рыбки)**, 40 км от г. Вязьмы (Вяземский у.). Усадьба секунд-майора В.Я. (р. 1720) и жены его А.С. (урожд. Нечуй-Каховской, р. 1724 г.) Арсеньевых известна с 1770-х гг.; на рубеже XVIII–XIX вв. владела майорша П.В. Полибина (урожд. Арсеньева, 1750–1805), в середине XIX в. — штаб-ротмистр П.П. Шегаров, в начале XX в. — помещица Е.Ф. Дейш.



Владимирская церковь

Сохранились руины церкви во имя иконы Владимирской Божьей Матери 1785 г. и пейзажный липовый парк.

Иконников, с. 25; РГАДА. Ф. 1354. Оп. 447. Ч. 1. Л. 78; Ч. 2. Л. 35 об.; РГАДА. Ф. 1355. Оп. 1. Д. 1452. Л. 36; Д. 1453. Л. 83 об. – 84; Д. 1455. Л. 402 об.; Д. 1457. Л. 78; Санковский, с. 181; Свод, с. 357–358.

**36. Телепнёво (Спасское, Спас-Телепнёво)** 30 км от г. Вязьмы (Вяземский у.). В XVI в. — вотчина бояр Телепнёвых-Оболенских; с конца XVII в. усадьба принадлежала стольнику Ф.М. Карабанову, в середине XVIII в. — вдове лейб-гвардии поручика М.Ф. Карабановой, затем — её сыну капитану П.В. Карабанову, в 1840-х гг. — вдове генерала А.П. Карабановой, в 1850–1870-х гг. — корнету Ф.В. Карабанову; в последней четверти XIX в. — вяземскому купцу

Гайдукову; в 1896 г. куплена витебским гражданином М.К. Котырло, в начале XX в. перешла к редактору газеты "Новости дня" А.Я. Липскерову, в конце 1900-х гг. — дворянам К.А. Эрмансу и Н.П. Ильиной, в 1916 г. — г. Иваницкому.

Сохранились руины хозяйственного здания, дом священника, остатки пейзажного липового парка.

Первая деревянная церковь Спаса Нерукотворного была построена в 1533 г. и возобновлена в 1698 г. В 1755 г. возведён каменный храм и в 1800 г. рядом с ним — колокольня, в 1844 г. — тёплая трапезная между ней и храмом. В середине XIX в. на кладбище построена часовня-усыпальница. На средства владельцев сооружено здание, отданное под церковно-приходскую школу. Главный дом, храм, часовня, хозяйственные постройки разрушены в годы Великой Отечественной войны и во второй половине XX в.

В 1797 г. император Павел посетил Вязьму и ночевал в доме П.В. Карабанова. Его дочь, Ф.П. Карабанова, вышла замуж за дворянина Н.Б. Леонтьева (ум. в 1835 г.), их сын К.Н. Леонтьев (1830—1891) — известный философ и писатель.

*ГАСО. Ф. 391. Д. 3. Л. 105—130; ГАСО ВФ. Ф. 70. Д. 15. Л. 3; Кудинов, с. 337; Приложения, т. 4, с. 22; РГАДА. Ф. 1354. Оп. 447. Ч. 1. Л. 83; РГАДА. Ф. 1354. Оп. 447. Ч. 2. Л. 39 об.; РГАДА. Ф. 1355. Оп. 1. Д. 1452. Л. 11; Д. 1453. Л. 27 об.— 28; Д. 1457. Л. 28; Санковский, с. 169; СЕВ 1872, №12, с. 494; СЕВ 1899, №13, с. 734; Сычёв А.М. Телетнёво // Смоленская область, т. 2, с. 509; Трофимов А.Я., 2002, с. 307.*



*Старое здание*

**37. Успенское (Собакино), 28 км от г. Вязьмы (Вяземский у.).** Старинное владение рода дворян Лопухиных. Усадьба подполковника уездного предводителя дворянства (1822—1831) А.Н. Лопухина известная с 1770-х гг., перешла к его сыну, другу М.Ю. Лермонтова, действительному статскому советнику А.А. Лопухину (1813—1872), женатому на кнж. В.А. Оболенской; затем — к их сыну камергеру А.А. Лопухину (1839—1895, жена Е.Д. Голохвастова (1841—1909), последний владелец до 1917 г. — его сын действительный статский советник, директор департамента полиции, друг детства П.А. Столышина, А.А Лопухин (1864—1928, жена кнж. Е.Д. Урусова).

Сохранились старое кирпичное здание, остатки парка, еловая аллея, ряды лип, обваловка, два каскадных пруда.

Деревянная церковь Успения Богородицы 1744 г. разрушена

в первой половине XX в., церковь Святого Александра Невского 1814 г. утрачена к 1960-м гг. А.А. (1813–1872) и В.А. (1819–1873) Лопухины, В.А. Бахметьева (1814–1851), урожд. Лопухина, муза М.Ю. Лермонтова) похоронены на кладбище Донского монастыря.

*Артамонов, с. 265, 303; Краевский, с. 405–406, 412–413, 419, 445, 604; Приложения т. 4, с. 20; РГАДА. Ф. 1355. Оп. 1. Д. 1452. Л. 18; Д. 1453. Л. 248; Д. 1457, Л. 28; Санковский, с. 169–170; Сычёв А.М. Успенское // Смоленская область, т. 2, с. 527–528.*

**38. Федяево**, 8 км от г. Вязьмы (Вяземский у.). Вотчина дворян Грибоедовых известна с 1730-х гг., владели: А.М. Грибоедов, затем И.А. Грибоедов, во второй половине XVIII в. сын статский советник М.И. Грибоедов, затем его сын надворный советник М.М. Грибоедов (жена кнж. Н.В. Прозоровская). В середине XIX в. усадьба продана мемуаристу гр. А.И. Рибопьеру (1781–1865, жена Е.М. Потёмкина, ум. в 1872 г.), ему наследовал сын действительный статский советник гр. И.А. Рибопьер (ум. в 1871 г., жена кнж. С.В. Трубецкая), затем – его сын меценат, основатель Олимпийского движения в России, гр. Г.И. Рибопьер (1854–1916).

Сохранились заброшенная Троицкая церковь 1795 г. в стиле классицизм, построенная вместо прежней деревянной; длинная липовая аллея по обваловке парка по одной стороне каре и несколько лип по другой стороне, напротив церкви; ещё по одной стороне каре растут акации, в его середине пруд, обсаженный липами.

Гр. Рибопьерам принадлежала несохранившаяся усадьба в соседнем с. Новом.

Гр. Г.И. Рибопьер похоронен на Новодевичьем кладбище в Москве.



*Троицкая церковь. Восточный фасад*



*Троицкая церковь. Западный фасад*

*ГАСО ВФ. Ф. 70. Д. 15. Л. 1; РГАДА. Ф. 1355. Оп. 1. Д. 1453. Л. 9 об. – 10; Д. 1455. Л. 118; Д. 1457. Л. 6 об.; Свод, с. 358–359; Филиппова А.А. Усадьба Грибоедовых Федяево // Вязьма, 2005, с. 192–195.*



Церковь Святителя Николая

**39. Фомищево**, деревня не существует, 10 км от ст. Касня (Вяземский у.). Усадьба надвального советника П.Я. (1739–1804) и его жены Е.П. (1746–1798) Постниковых известна с 1770-х гг.; в середине XIX в. владел М.Я. Постников, в начале XX в. — губернский секретарь П.Н. Постников и затем, вероятно до 1917 г., его сын гофмейстер двора Его Императорского Величества, сенатор Н.П. Постников.

Сохранились руины церкви Святителя Николая 1783 г., построенной на месте деревянной 1726 г., которая была создана на средства канцеляриста Вяземского воеводства П.И. Миронова; остатки липового парка.

*ГАСО ВФ. Ф. 70. Д. 15. Л. 8; Приложения, т. 4, с. 22; РГАДА. Ф. 1354. Оп. 447. Ч. 1. Л. 90; РГАДА. Ф. 1355. Оп. 1. Д. 1452. Л. 4 об.; Д. 1453. 12 об. — 13; Д. 1455. Л. 125; Д. 1457. Л. 8; Санковский, с. 173; Свод, с. 23, 30; СГВ, 1904, № 12; СГВ, 1915, № 31; СЕВ, 1899, № 12, с. 679, №16, с. 887.*

**40. Хватов завод (Илья Жадинское, Троицкое)**, 40 км от г. Вязьмы (Юхновский у.). В 1811 г. у фабрикантов Фатовых село купил дворянин Н.А. Ковалёв, переименовал его в Троицкое и устроил усадьбу; в 1865 г. владел майор А.Г. Ковалёв, затем — статский советник Н.А. Ковалёв (ум. в 1903 г.), далее — титулярный советник Н.Н. Ковалёв и до 1917 г. его наследники.

На обширной территории сохранились парковые рядовые посадки лип, и многочисленные отдельные старые липы. Усадебные здания утрачены; Троицкая церковь, построенная в 1794 г., разрушена в XX в.

*ГАСО. Ф. 391. Д. 6. Л. 134, Л. 137; РГАДА. Ф. 1354. Оп. 457. Ч. 1, Л. 25–26; СГВ, 1916, №27; СВ, 1903, № 75; Сычёв А.М. Хватов Завод // Смоленская область, т. 2., с. 548–549.*

**41. Хмелита (Скоробово)**, 37 км от г. Вязьмы (Вяземский у.). Старинное село, известное с XVI в.; с 1680 г. — родовая вотчина дворян Грибоедовых. Усадьба устроена в середине XVIII в. поручиком Ф.А. Грибоедовым, затем першла к его сыну А.Ф. Грибоедову (1767–1833), первая жена — кнж. А.С. Одоевская (р. 1767 г.), вторая жена — А.С. Нарышкина (1777–1844). Наследница — его дочь от первого брака — Е.А. Грибоедова (1795–1856), вышедшая замуж в 1817 г. за кн. Варшавского гр. Ф.И. Паскевича-Эриванского (1782–1856). В 1859 г. усадьба продана сычёвскому купцу Синягину, затем немцу

Ланге. В 1894 г. гр. П.А. Гейден купил усадьбу для своей дочери В.П. Волковой, ставшей её владелицей до 1917 г.

Сохранился и отреставрирован ансамбль середины XVIII в. в стиле барокко; в него входят главный дом, флигели, служебные постройки, Казанская церковь 1759 г., регулярный и остатки пейзажного парка с насыпными горками и прудами.

Кладбищенский храм Святителя Алексия 1794 г. утрачен.

Последние владельцы создали в имении образцовое хозяйство.

Сестра А.Ф. Грибоедова — Н.Ф. Грибоедова гостила в усадьбе в летнее время со своим сыном, будущим драматургом А.С. Грибоедовым. Здесь открыт единственный в стране музей А.С. Грибоедова.

В 1990 г. создан Государственный историко-культурный и природный музей-заповедник А.С. Грибоедова "Хмелита". Общая площадь заповедника 24633 га. В его состав входят также мемориальные и историко-архитектурные памятники Богородицкое (см. №5), Городок (место рождения адмирала П.С. Нахимова, см. №9), Григорьевское (см. №128), археологические и природные памятники. В 2002 г. в одном из служебных зданий открыт мемориальный музей П.С. Нахимова.

А.Ф., А.С., А.С. Грибоедовы похоронены в московском Донском монастыре.



*Главный дом. Парковый фасад*



*Главный дом. Парадный фасад*



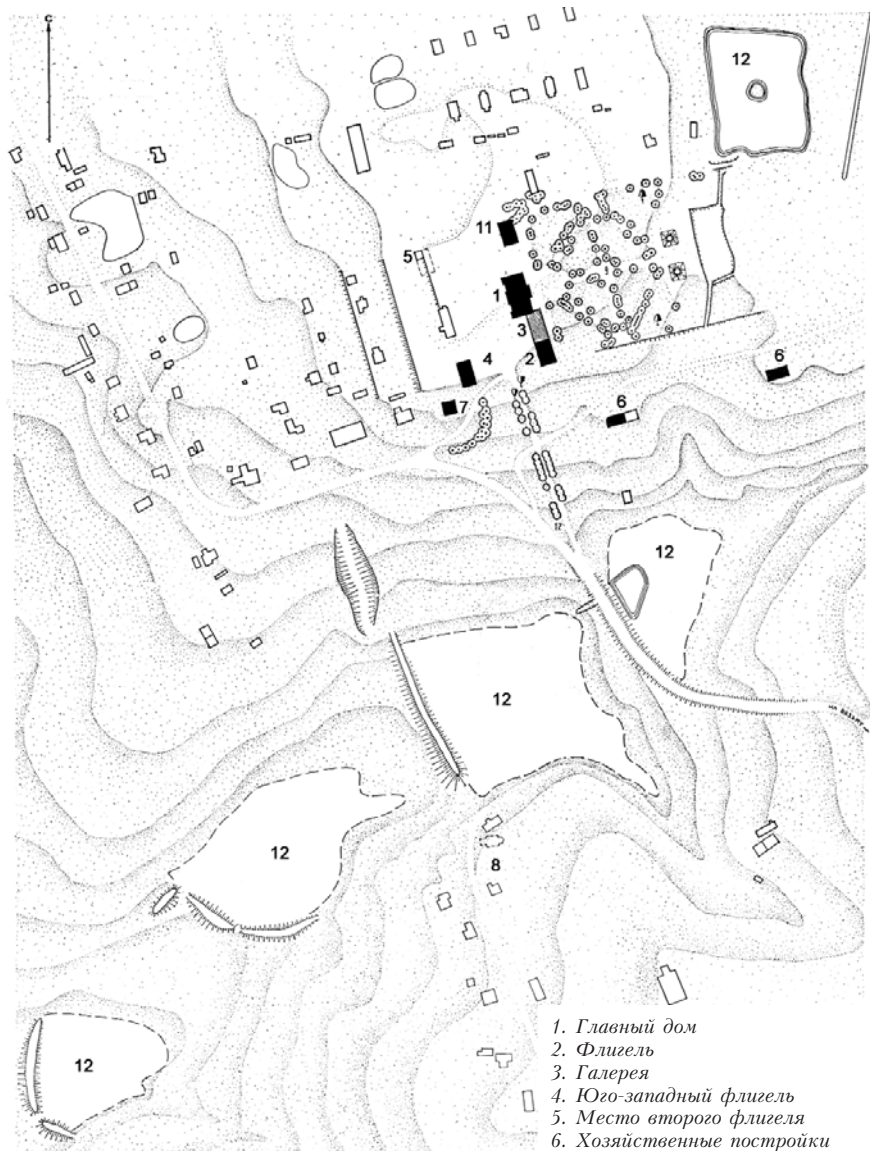
*Воссозданный флигель*



*Хозяйственная постройка*



План усадьбы Хмелита



1. Главный дом
2. Флигель
3. Галерея
4. Юго-западный флигель
5. Место второго флигеля
6. Хозяйственные постройки
7. Казанская церковь
8. Место Алексеевской церкви
9. Регулярный парк
10. Курганы
11. Восстановленный флигель
12. Пруды

П.А. Гейдену принадлежали усадьбы Глубокое в Псковской области, от которой остался только парк, и Упорой в Орловской области (см. Орловская область. Каталог памятников архитектуры. М., 1985, с. 157–159).

*Васильева, с. 15–18; Волков-Муромцев, с. 11–138; Ильин В.В., Меркин Г.С. Грибоедов А.С. // Смоленская область, т. 1, с. 65–66; Кулаков В.Е. Хмелита // Смоленская область, т. 2, с. 551–552; Приложения, т. 4, с. 20; Ражнёв Г.В. Паскевич И.Ф. // Смоленская область, т. 1, с. 188, Свод, с. 359–365; Сычёв А.М. Казанский храм // Смоленская область, т. 2, с. 184–185; Шкаликов, с. 72–76.*



*Казанская церковь*

**42. Чепчугово (Новиково),** 15 км от г. Вязьмы (Вяземский у.). Усадьба коллежского асессора А.И. Иванова известна с 1760-х гг., затем перешла к его вдове М.Ф. Ивановой и на рубеже XVIII–XIX вв. — к их сыну гвардии прапорщику А.А. Иванову; в середине XIX в. владели малолетние дети А., Ф., Н. Ивановы, в конце столетия — действительный статский советник А.Ф. Иванов, в начале XX в. — дворянин Н.Н. Ковалёв и далее его наследники.

Сохранился пейзажный липовый парк; на кладбище возле места Церкви Вознесения Господня 1764 г., разрушенной в 1950-е гг., есть старые надгробия. Здесь были похоронены владельцы соседней усадьбы Лопатино (см. №20) Реймерсы.

*ГАСО. Ф. 5. Оп. 1. Д. 15; Иеромонах Даниил (Сычёв), с. 212; Клетнова, 1911, с. 25–29; РГАДА. Ф. 1354. Оп. 447. Ч. 2, л. 62 об.; РГАДА. Ф. 1355. Оп. 1. Д. 1452. Л. 7; Д. 1453. Л. 19 об. — 20; Д. 1455. Л. 155 об.; Д. 1457. Л. 18; Река времён, с. 372; Санковский, с. 191; СГВ, 1904, №12; СГВ, 1911, №4.*

**43. Юшково,** 28 км от г. Вязьмы (Юхновский у.). Усадьба вдовы капитана Т.А. Легищевой известна с 1770-х гг.; в XIX в. принадлежала роду дворян Дурново, в конце столетия статской советнице А.В. Дурново, в начале XX в. — титулярному советнику И.Н. Дурново.

Сохранились руинированный главный дом конца XIX в. и заросший пейзажный липовый



*Главный дом*

парк. В начале XIX в. в имении существовало образцовое хозяйство: полеводство, скотоводство, питомник плодовых деревьев, водяная мукомольная мельница.

*Иллинич, с. 84–87; Краткие справочные сведения, с. 234; РГАДА. Ф. 1354. Оп. 457. ч. 1. Л. 66; РГАДА. Ф. 1355. Оп. 1. Д. 1544. Л.27; СГВ, 1916, №12.*


## ГАГАРИНСКИЙ РАЙОН



Главный дом

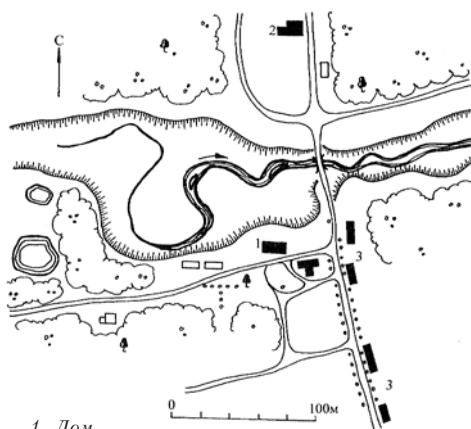
**44. Васильевское**, 10 км от с. Царёво-Займище (Сычёвский у.). Усадьба прапорщика Н.В. Плохово известна с 1770-х гг. Видимо, в конце XVIII в. перешла к дворянам Повалишиным и принадлежала этому роду до 1917 г.; с конца XIX в. и до 1916 г. владел действительный тайный советник, земец Д.Р. Повалишин (1854–1916, жена В.В. Тимофеева (1857–1922), затем – его наследники.

Сохранились двухэтажный главный дом рубежа XVIII–XIX вв. в стиле классицизм, руинированные служебные постройки; колокольня церкви Благовещения, построенной в 1770-е гг. в стиле барокко; пейзажный парк, разбитый в 1790-е гг., дополнивший существовавший ранее регулярный, находится в заросшем виде.



Колокольня Благовещенской церкви

План усадьбы Васильевское



1. Дом
2. Колокольня
3. Служебные постройки

В.В. и Д.Ф. Повалишины похоронены в Москве на кладбище Донского монастыря.

*Артамонов М., с. 319; Васильева, с. 13, 18; ГАСО. Ф. 5. Оп. 1. Д. 15; Каплинский, 2007, с. 33–34; Нахимов А.П. Родословные очерки. Родовые гнезда // Смоленское дворянство, № 6, с. 5, 8; РГАДА. Ф. 1354. Оп. 456. Ч. 1. Л. 3; Свод, с. 378–380; СГВ, 1911, №24; Шкалик, с. 180.*

**45. Воробьёво**, 20 км от г. Гагарина (Гжатский у.). Усадьба генерал-фельдмаршала гр. М.Ф. Каменского (1738–1809) известна с последней четверти XVIII в., в дальнейшем принадлежала его сыну генералу гр. С.М. Каменскому (1771–1835), затем — его сыну гр. Ф.С. Каменскому; в последней четверти XIX в. куплена Седовым, в начале XX в. — статским советником М.Д. Лебедевым.



*Надгробие гр. А.С. Каменского*

В сельце было две усадьбы, от одной из них сохранились фрагменты липового парка с прудом. Деревянная церковь Святой Параскевы 1824 г. утрачена в годы Великой Отечественной войны. При въезде в деревню лежит надгробие гр. А.С. Каменского (1822–1860).

Роду Каменских принадлежали несохранившиеся усадьбы в окрестностях Воробьёво: Екатерининское, Затворово, Федюково.

М.Ф. и С.М. Каменские владели частично сохранившейся усадьбой Сабурово (Каменское) в Орловской области (см. Дунаев М.М. На земле великой битвы. М., 1976, с. 96–102; Лекомцев Д.Г. Сабуровская крепость // "Московский журнал", 2007, № 6).

*Приложения, т. 4, с. 28; РГАДА. Ф. 1354. Оп. 448. Ч. 1. Л. 6 об.; Ч. 2. Л. 3; РГАДА. Ф. 1355. Оп. 1. Д. 1470. Л. 6; СЕВ, 1884, №12; СГВ, 1904, №11.*

**46. Карманово**, 24 км от с. Пречистое (Сычёвский у.). Усадьба во второй трети XIX в. принадлежала титулярному советнику кн. А.А. Голицыну (1784–1854), с начала 1860-х гг. — статской советнице кн. С.Г. Шаховской; затем до начала 1900-х гг. — её сыну гофмейстеру, титулярному советнику кн. А.В. Шаховскому (1831–1906), далее — помещице



*Дом*

М.А. Череп-Спиридович; до 1917 г. — купцу И.А. Синягину и его наследникам. Сохранился двухэтажный дом и пейзажный парк.

В начале XX в. в имении работали сыроваренный завод и кузница. В 1833 г. была устроена домовая церковь иконы Всех Скорбящих Радости.

*ГАСО. Ф. 5. Оп. 1. Д. 15; Иконников, с. 113; Караваев П.А. Карманово // Смоленская область, т. 2, с. 26; Приложения, т. 4, с. 26; РГАДА. Ф. 1354. Оп. 448. Ч. 2. Л. 12; Оп. 456. Ч. 2. Л. 10, 10 об.; Санковский, с. 204; СГВ, 1908, №12; 1911, №40.*

**47. Никольское**, 14 км от г. Гагарина (Гжатский у.). От усадьбы, в середине XIX в. принадлежавшей поручику Н.М. Александрову, сохранились остатки пейзажного парка из смешанных пород деревьев и фрагменты обваловки.

*РГАДА. Ф. 1354. Оп. 448. Ч. 2. Л. 17.*



*Аллея в парке*

**48. Новое**, 20 км от г. Гагарина (Гжатский у.). Усадьба фабрикантов А.В. и М.В. Мальцовых известна с последней четверти XVIII в., в середине и второй половине XIX в. владел их внук И.С. Мальцов (1807–1880), в начале XX в. — его племянник гофмейстер Двора Его Императорского Величества Ю.С. Нечаев-Мальцов (1834–1913), последний владелец до 1917 г. гр. Замойский.

Сохранились фундаменты главного дома, остатки парка смешанных пород с липовой аллеей.

Ю.С. Нечаеву-Мальцову принадлежала сохранившаяся усадьба Полибино в Липецкой обл. (см. Клоков А.Ю. Полибино. Усадьба Нечаевых // Русские провинциальные усадьбы XVIII — начала XIX века. Воронеж, 2003, с.274-282; Локтионов И. Усадьба Полибино и её хозяева // Земля Липецкая. М., 2003, с. 302–307).

*Приложения, т. 4, с. 26; РГАДА. Ф. 1354. Оп. 448. Ч. 1. Л. 3; Ф. 1355. Оп. 1. Д. 1470. Л. 71.*

**49. Потапово**, 25 км от г. Гагарина (Гжатский у.). Центральная родовая усадьба основана полковником А.А. Плохово (ум. в 1786 г.) в 1750-е гг., затем перешла к его сыну полковнику С.А. Плохово, далее — к его сыну полковнику А.С. Плохово, перестроившему в 1830-х гг. усадьбу заново; потом — к его сыну губернскому секретарю П.А. Плохово; затем — его дочери А.П. Плохово, в замужестве Стремилевой; от неё по дарственной в начале XX в. — к родственнику,

верейскому кушу С.И. Хомутильникову.

Сохранились руинированная церковь Святителя Николая 1750 г. в стиле барокко, заросший парк с системой прудов. От деревянного главного дома "П" – образной формы, построенного в 1830-е гг. и частично разобранного в 2004 г., остался лишь небольшой фрагмент.

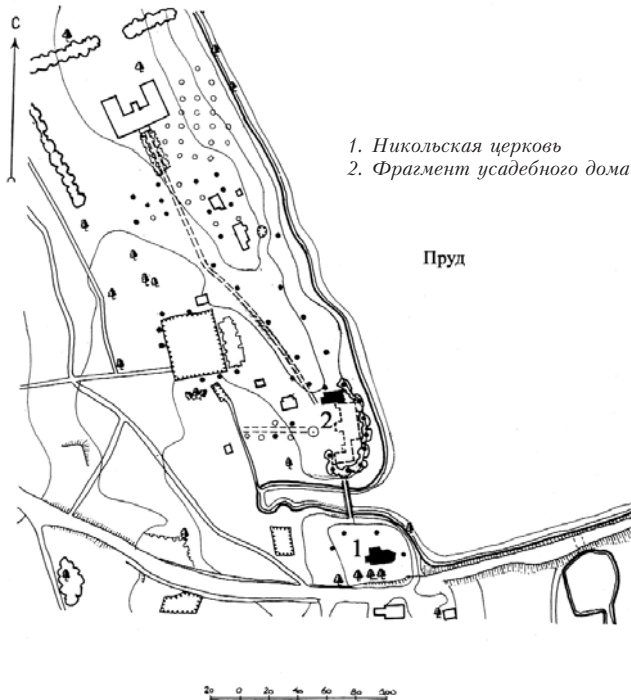


Фрагмент главного дома



Никольская церковь

План усадьбы Потапово



Васильева, с.13, 32; ГАСО. Ф. 5. Оп. 1. Д. 15; Приложения, т. 4, с. 28; РГАДА. Ф. 1355. Оп. 1. Д. 1470. Л. 16; Санковский, с. 224; Свод, с. 381–382; Трофимов А.Я. Потапово // Смоленская область, т. 2, с. 343–344; Шкаликов, с. 182.



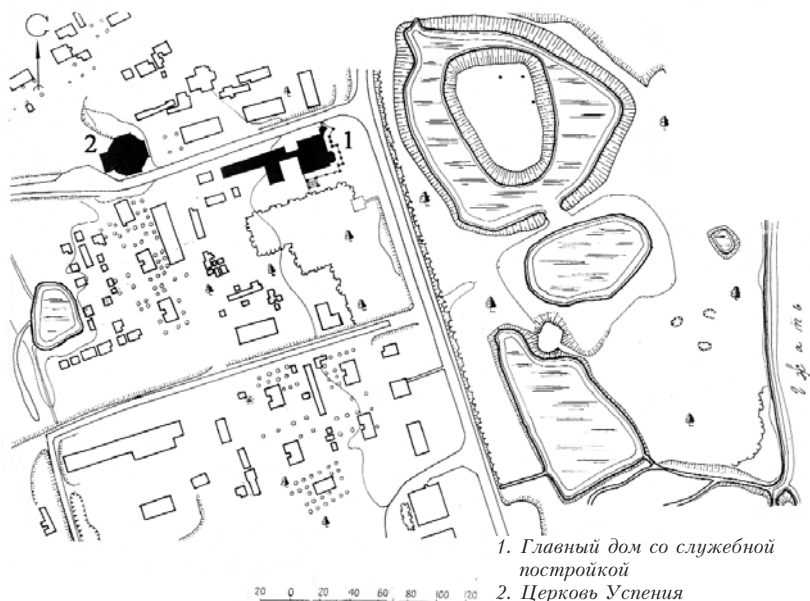
Главный дом. Восточный фасад



Главный дом. Южный фасад

**50. Пречистое (Пречистенское)**, 12 км от г. Гагарина (Гжатский у.). Усадьба генерал-поручика, камергера, кавалера кн. Д.М. Голицына (1721–1793, жена Е.Д. Кантемир (1720–1761) известна с 1770-х гг., затем от имени малолетних племянников ей управлял обер-камергер кн. А.М. Голицын (1723–1807, двоюродный брат Д.М. Голицына), далее – племянники: камергер, тайный советник кн. М.А. Голицын (1765–1812), генерал-лейтенант кн. Б.А. Голицын (1766–1822), шталмейстер кн. А.А. Голицын (1767–1800); в 1830-х гг. принадлежала штаб-ротмистру кн. А.А. Голицыну, в конце столетия перешла к прапорщику артиллерии В.П. Муромцеву, ставшему последним владельцем усадьбы до 1917 г.


План усадьбы Пречистое



Сохранились руинированные главный дом 1890-х гг., построенный в духе средневекового европейского зодчества и галерея, соединяющая его со служебной постройкой; церковь Успения Богородицы 1807 г. в формах зрелого классицизма и рядом надгробия Муромцевых; заросший парк с заболоченными прудами, соединёнными между собой.

Отдельно стоявшая от церкви колокольня 1841 г. утрачена.

В XX в. в имении существовало процветающее хозяйство, работала школа скотоводства, сыроварня и маслодельня.



Успенская церковь



Надгробия Муромцевых



Фрагмент интерьера главного дома

*Васильева, с. 13; ГАСО. Ф. 5. Оп. 1. Д. 15; Краткие справочные сведения, с. 205; Михайлова О.Ю. Пречистое // Смоленская область, т. 2, с. 358; Приложения, т. 4, с. 26; РГАДА. Ф. 1354. Оп. 448. Ч. 1. Л. 36 об.; Ч. 2. Л. 20; Свод, с. 382–384; СЕВ, 1913, №18, с. 515; СГВ, 1914, №42; Чекмарёв А.В. Забытые храмы гжатской вотчины князей Голицыных // Русская усадьба, вып. 10 (26), с. 483–499; Шкаликов, с. 182–184.*

**51. Самуёлово (Николаевское, Никольское, Алексияновка),** 25 км от г. Гагарина (Гжатский у.). Имение светл. кн. А.Д. Меншикова после его опалы было куплено кн. Лобановыми-Ростовскими, от них в конце XVIII в. перешло к кн. Голицыным. В 1770 г. владел кн. А.М. Голицын (1729–1770), затем – его брат генерал-поручик, камергер, кавалер кн. Д.М. Голицын (1721–1793, жена Е.Д. Кантемир (1720–1761), который завещал в 1785 г. усадьбу племянникам, сыновьям брата кн. А.М. Голицына; по молодости их лет управление вотчинами временно передавалось двоюродному





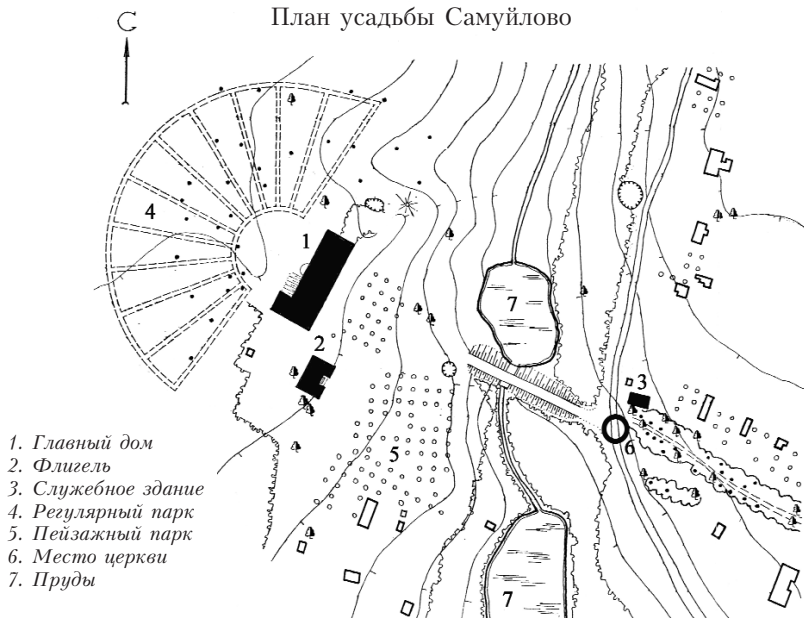
Главный дом



Флигель

брату обер-камергеру кн. Александру М. Голицыну (1723–1807); далее совладельцы – генерал-лейтенант кн. Б.А. Голицын (1766–1822), камергер, тайный советник кн. М.А. Голицын (1765–1812) и шталмейстер кн. А.А. Голицын (1767–1800), с 1830-х гг. – кн. П.А. Голицын; до конца 1857 г. продана титулярному советнику И.К. Трёмбовельскому, затем – купцам Александрову, Комарову; в начале XX в. принадлежала кн. И.Н. Лобанову-Ростовскому, после него, видимо, продана по частям; так после 1909 г. упоминаются одновременно владельцы В. Шульц и В.Ф. Будаговский. Уже в начале XX в. огромная усадьба с большим количеством построек была заброшена и разрушалась. Сохранились руины главного дома

План усадьбы Самуйлово



и одного из двух флигелей и служебные здания в стиле классицизм, построенных предположительно французским арх. Тома де Томоном; руины служебного здания. Заложенный в 1740–1750-х гг. небольшой регулярный парк, дополненный в конце XVIII в. обширной ландшафтной частью, находится в заросшем состоянии; каскадные пруды заболочены.

Усадебная церковь Рождества Богородицы 1791 г. (арх. Ф. Казие), выдающийся памятник классицизма, взорвана в годы Великой Отечественной войны.

Захоронение кн. Д.М. Голицына перенесено из Богоявленского монастыря в Донской.

*Артамонов М., с. 276; Будаев Д.И., Михайлова О.Ю. Самуйлово // Смоленская область, т. 2, с. 397–398; Васильева, с. 13, 31–32; ГАСО. Ф. 1. Оп. 1. Д. 21. Л. 168–169 об.; Иконников, с. 15; Приложения, т. 4, с. 26; РГАДА. Ф. 1354. Оп. 448. Ч. 2. Л. 31; Санковский, с. 203–204; Свод, с. 385–387; СГВ, 1904, №11; СГВ, 1908, №9; СГВ, 1909, № 10, № 12; Трофимов А.Я. Любезный мой Каверин // "Край Смоленский", 1992, № 2, с. 36–37; Чекмарёв А.В. Забытые храмы гжатской вотчины князей Голицыных // Русская усадьба, вып. 10 (26), с. 483–499; Шкаликов, с. 182–184.*

**52. Столбово**, 8 км от г. Гагарина (Гжатский у.). Усадьба камергера кн. А.А. Голицына известна с 1770-х гг., затем перешла к поручику кн. Д.М. Голицыну, далее — сыну первого, ротмистру кн. П.А. Голицыну (ум. 1837), женатому на Е.А. Златницкой; в 1837 г. продана брату кн. Е.А. Голицыной — Златницкому; затем А.П. Голицын (сын П.А. и Е.А. Голицыных) выкупил усадьбу, которая была разделена на несколько частей; Столбово осталась за кн. Е.А. Голицыной; в 1860-х гг. владел помещик Д.А. Шредерс, в начале XX в. — дворянин В.П. Тулубеев, последние владельцы до 1917 г. — Ермаковы.

Сохранился каскад из трех прудов в разных уровнях, остатки липового парка с примесью дуба. Усадебные здания и церковь иконы Смоленской Божьей Матери 1862 г. утрачены.

*ГАСО. Ф. 5. Оп. 1. Д. 15; Приложения, т. 4, с. 26; РГАДА. Ф. 1354. Оп. 448. Ч. 1. Л. 36 об.; Ч. 2. Л. 22 об.; РГАДА. Ф. 1355. Оп. 1. Д. 1470. Л. 3; Санковский, с. 218; СГВ, 1911, №11; Трофимов А.Я., 2002, с. 213–214, 333.*

**53. Токарёво**, 28 км от г. Гагарина (Гжатский у.). Усадьба гвардии поручика П.Н. Воейкова известна с 1770-х гг.; в первой четверти XIX в. принадлежала уездному предводителю дворянства (1817–1822, 1829–1831) гвардии подпоручику Н.С. Воейкову, затем — его сыну коллежскому асессору, уездному предводителю дворянства (1859–1867) И.Н. Воейкову; его дочь С.И. Воейкова вышла замуж за гр. Д.Д. Татищева (1832–1887); наследники, сыновья гр. И.Д., Д.Д., С.Д. Татищевы продали усадьбу в 1892 г. юристу, действительному статскому советнику Ф.Ф. Крахту (1835–1894);



Кухня-столовая

последняя владелица до 1917 г. – его дочь дворянка Е.Ф. Крахт (1860–1943).

Сохранились надстроенная кухня-столовая, здание молочного завода, элеватор, руины хозяйственных построек, остатки парка с прудом.

При последних владельцах в усадьбе создано крупное хозяйство: винокуренный завод, конюшня, оранжерея, кузница, сад, огород, сыроварня.

Трёхэтажный главный дом, возведённый на рубеже XVIII–XIX вв. в стиле раннего классицизма, разрушен в 1943 г.

Е.Ф. и Ф.Ф. Крахты похоронены на Введенском кладбище в Москве.

*Лукомский Г. Смоленские усадьбы // Столица и усадьба, 1914, №9, с. 3; Матов, с. 32–53; Приложения, т. 4, с.28; РГАДА. Ф.1355. Оп.1. Д.1470. Л. 69; СГВ, 1891; СЕВ, 1870, № 1, с. 56.*

## ГЛИНКОВСКИЙ РАЙОН

**54. Беззаботы (Беззаботье)**, 15 км от с. Глинка (Ельнинский у.). Усадьба была устроена в середине XVIII в. поручиком Ф.Б. Пассеком (1713–1760-е), с 1770 г. принадлежала его вдове Н.А. Пассек (урожд. кнж. Шаховской, по первому мужу Стрешневой) и их дочери кн. А.Ф. Шаховской (бывшей замужем за камергером польского двора кн. А.И. Шаховским); с конца XVIII в. усадьба по родству перешла к Н.Ф. Пассек, вышедшей замуж за смоленского гражданского губернатора генерала Д.Я. Гедеонова (1757–1832); с 1820-х гг. владел их сын поручик Н.Д. Гедеонов (1799 – после 1859), с середины XIX в. – коллежский регистратор Д.А. Яганов, последняя владелица до 1917 г. – дворянка А.И. Энгельгардт (урожд. Михалевская, по первому мужу Бенкевич). Сохранились фрагменты парка и части стен главного дома, включённые в здание бывшего сельского клуба.

В усадьбе родился русский театральный деятель и драматург кн. А.А. Шаховской (1777–1846), его надгробие находится в московском Новодевичьем монастыре.

Н.Д. Гедеонов был женат на Н.И. Глинке, сестре композитора М.И. Глинки, который неоднократно гостил и работал в Беззаботах.

*Злакоманов А. М.И. Глинка в Беззаботах // "Заветы Ленина" (Глинка), 1988, 8 дек.; он же. Наш славный земляк (к 225-летию со дня рождения А.А. Шаховского) // "Глинковский вестник", 2002, 11–25 мая; Материалы, с. 101–102; Николаева, с. 151–153; Пастухова, с. 106; РГАДА. Ф. 1354. Оп. 451. Ч. 2. Л. 5; Трофимов А.Я. Беззаботы // Смоленская область, т. 2, с. 21–22; Фёдоров, с. 31, 33, 39–40.*

**55. Белый Холм (Холм)**, 18 км от с. Глинка (Ельнинский у.). Усадьба дворян Каховских известна с середины XVIII в., до 1811 г. принадлежала поручику Н.В. Каховскому (Нечуй-Каховскому); затем последовательно — дворянке А.Ф. Азанчеевой и уездному предводителю дворянства (1838—1843) гвардии полковнику И.М. Миклашевскому (его жена В.В. Миклашевская владела усадьбой № 189 Знаменское), с 1830-х гг. — гвардии поручику Н.Ф. Косову и в 1900-х гг. его дочери А.Н. Косовой. Сохранился террасный парк. Большой трёхэтажный главный дом дворцового типа утрачен; в нём была домовая церковь, устроенная в 1836 г. и приписанная к Духовской церкви села Ляхово (см. № 57)

В соседнем, ныне не существующем селе Докукино, находилась Никитская церковь 1795 г., построенная на средства Н.В. Каховского.

---

*ГАСО. Ф. 5. Оп. 1. Д. 15; Иеромонах Рафаил, 2005, с. 70; Санковский, с. 73; Свод, с. 28; СГВ, 1904, №16; Щеткина, с.7.*

**56. Брыкино (Брикино)**, д. Старобрыкино, 9 км от с. Глинка (Ельнинский у.). Усадьба полковника Ф.М. Ушакова известна с середины XVIII в. и далее находилась в его роду, во второй половине XIX в. владела статская советница Елизавета Алексеевна Мицкая (урожд. Ушакова), до 1917 г. — внук её сестры Екатерины А. Шервуд-Верный (см. Бобыри № 182) дворянин В.Н. Шервуд-Верный. Сохранились фрагменты парка.

---

*Иконников, с. 116; РГАДА. Ф. 1337. Д. 241. Оп. 8; РГАДА. Ф. 1354. Оп. 451. Ч. 2. Л. 3; СГВ, 1862, №35.*

**57. Ляхово**, 23 км от с. Глинка (Смоленский у.). Усадьба основана в начале XVIII в. помещиком И.М. Каховским, в середине столетия принадлежала поручику Н.В. Каховскому (Нечуй-Каховскому) и затем его дочери М.Н. Богдановой, в конце века — титулярному советнику И.И. Пенскому, до середины XIX в. — уездному предводителю дворянства гвардии полковнику гр. П.П. Буксгевдену, далее — его дочери О.П. Бартоломей (муж действительный статский советник А.Ф. Бартоломей был камергером, земским деятелем и управляющим палаты Госимуществ в Смоленске) и, вероятно, до 1917 г. её сыну В.А. Бартоломею. Сохранились остатки липового парка. Усадебные здания и приходская деревянная Духовская церковь начала XX в., построенная по проекту архитектора Володко вместо прежней обветшавшей, утрачены. К Духовской церкви была приписана домовая церковь в усадьбе Белый Холм (см. № 55).

В.А. Бартоломей был женат на Н. Ребиндер, её мать А.А. Ребиндер (урожд. Лесли, скончалась в 1913 г.) похоронена в Ляхове (могила утрачена).

---

*ГАСО. Ф. 391. Оп. 1. Д. 5; Злакоманов А. Из истории деревни Ляхово // "Глинковский вестник", 1993, 17 сент.; ПК 1864–1865; РГАДА. Ф. 1355. Оп. 1. Д. 508. Л. 36; Река времён, с. 371; Санковский, с. 73.*

**58. Яковлевичи**, 5 км от с. Глинка (Ельнинский у.). Усадьба полковника смоленской шляхты И.Д. Пассека известна с первой четверти XVIII в., до середины столетия принадлежала его сыну Белгородскому вице-губернатору Б.И. Пассеку (1702–1757), до 1804 г. – его сыну генерал-аншефу и генерал-губернатору Белоруссии П.Б. Пассеку (1736–1804), до 1825 г. – его сыну уездному предводителю дворянства генерал-майору участнику войны 1812 г. П.П. Пассеку (1779–1825), до 1842 г. – его вдове Н.И. Пассек (урожд. Олениной); далее по родству до 1870-х гг. владели братья генерал-майор В.В. и поручик Е.В. Пассеки, в конце XIX в. и в 1909 г. – прапорщик запаса О.К. фон Майер. Сохранился каскад парковых прудов и единичные старые липы. Деревянный главный дом утрачен во время Великой Отечественной войны; тогда же сильно была разрушена, а затем разобрана Никольская церковь 1795–1800 гг., построенная вместо сгоревшей деревянной 1723 г. Около церкви и внутри неё находились надгробия Пассеков. Пассеки владели и соседними ныне полностью утраченными усадьбами Крашнево и Ивонино; в Ивонино стояла деревянная Андреевская церковь, построенная Ф.Б. Пассеком (1713–1760-е).

---

*ГАСО. Ф. 5. Оп. 1. Д. 15; Злакоманов А. Декабрист Пётр Петрович Пассек // "Заветы Ленина" (Глинка), 1988, 15 дек.; Иеромонах Рафаил, 2005, с. 80, 118–119; Кудинов, с. 111–113, 182–183, 323–324; Николева, с. 152–153; Пассек В.В. и В.В. Род Пассеков // Смоленское дворянство, вып. 1, с. 122–137; Пассек, с. 296; Приложения, т. 4, с. 58; Река времён, с. 318; Тихонов, с. 206–215.*

## ДЕМИДОВСКИЙ РАЙОН

**59. Бакланово**, 13 км от п. Пржевальское (Поречский у.). Усадьба поручика Б.К. Огонь-Догановского известна с последней трети XVIII в., до 1846 г. принадлежала помещице М.А. Шупинской (1797–1860, урожд. Потёмкиной, по первому мужу Энгельгардт), до 1887 г. – её сыну штабс-ротмистру А.А. Энгельгардту (1822–1887, женат на С.Ф. Огонь-Догановской), затем – дворянину А.Н. Милитинскому и до 1917 г. его сестре В.Н. Милитинской. Сохранились простой архитектуры деревянный одноэтажный главный дом (?) и руинированная колокольня в стиле классицизм, оставшаяся от

церкви 1816 г.; сам храм разрушен во время Великой Отечественной войны.

В соседнем бывшем селе Плаи, в конце XVIII — начале XX в. принадлежавшем роду Огонь-Догановских, Ахтырская церковь 1816 года, построенная вместо деревянной 1782 г., утрачена; в селе находилась и Успенская церковь 1890 г. ныне тоже не существующая.



Главный дом (?)



Колокольня

*Гавриленков, Гавриленкова, с. 79–88; ГАСО. Ф. 5. Оп. 1. Д. 15; Иеромонах Рафаил, 2007, с. 93–95, 139–143; РГАДА. Ф. 1355. Оп. 1. Д. 1508. Л. 70; СК 1887; Тихонова, с. 362, 403.*

**60. Бахово**, 5 км от п. Пржевальское (Поречский у.). Усадьба помещика С.В. Сурменева известна 1770-х гг., затем принадлежала его сыну гвардии корнету И.С. Сурменеву, в середине XIX в. — И.А. Сурменеву; затем — генерал-майору Н.И. Воронову, с 1853 г. — его сыну флота капитану М.Н. Воронову и до 1900-х гг. его сыну действительному статскому советнику Н.М. Воронову; последний владелец до 1917 г. — крестьянин А. Лепёшкин. Остались фундамент главного дома и фрагменты липовой парковой аллеи.

Генерал-майор Н.И. Воронов в 1853 г. был похоронен около Воскресенской церкви соседнего села Слобода (см. № 68), могила не сохранилась.

*Гавриленкова, с. 22; ГАСО. Ф. 5. Оп. 1. Д. 15; Река времён, с. 70; РГАДА. Ф. 1354. Оп. 453. Ч. 1. Л. 4. Ч. 2. Л. 6 об.; РГАДА. Ф. 1355. Оп. 1. Д. 1508. Л. 68; СГВ, 1904, №24; 1909, №4.*

**61. Гласково (Глазково)**, 6 км от п. Пржевальское (Поречский у.). Усадьба основана в последней трети XVIII в. секунд-майором Г.А. Мицким, в 1820-х гг. принадлежала его сыну генерал-майору И.Г. Мицкому, в середине XIX в. — дочери майора А. Герингросс, с 1880-х гг. до 1917 г. — велижскому мещанину Х.П. Пашеткину.



Ахтырская церковь

Сохранились заброшенные Ахтырская церковь 1787 г. в стиле классицизм и рядом церковное здание; около церкви есть два старых каменных надгробия.

В имении Х.П. Пашеткина было крупное хозяйство с хорошо организованным полеводством и скотоводством, работали мукомольная мельница и винокуренный завод, купленный у владельца соседней усадьбы Слобода (см. № 68) Н.М. Пржевальского и перенесённый в Гласково.

*Гавриленкова, с. 152-153; Иеромонах Рафаил, 2007, с. 107-109; РГАДА. Ф. 1354. Оп. 453. Ч.1. Л. 8.*

**62. Городище**, 24 км от п. Пржевальское (Поречский у.). Усадьба полковника смоленской шляхты А.Г. Огонь-Догановского известна с 1770-х гг., в середине XIX в. принадлежала губернскому секретарю С.Н. Яганову и далее его наследникам, в 1909 г. — дворянке А.Г. Голяцкой. Остался фундамент главного дома (на фундаменте построена современная дача) и перед ним рядовая посадка старых лип. Деревянный главный дом использовался под школу, утрачен в начале 1990-х гг.

*ГАСО. Ф. 5. Оп. 1. Д. 15; РГАДА. Ф. 1354. Оп. 453. Ч. 2. Л. 14 об.; РГАДА. Ф. 1355. Оп. 1. Д. 1508. Л. 69.*

**63. Диво**, 20 км от г. Демидова (Поречский у.). Во второй половине XVIII в. владение шляхтичей Огонь-Догановских. Усадьба основана, вероятно, в середине XIX в. поручиком Н.И. Малевинским и до 1882 г. принадлежала его наследникам, затем — дворянину В.И. Базилевскому, с начала XX в. и до 1917 г. — действительному статскому советнику Г.Г. Долинскому. Остались фундамент главного дома, разобранного в 1960-х гг., и фрагменты пейзажного парка из смешанных пород деревьев на берегу озера Диво.

*ГАСО. Ф. 5. Оп. 1. Д. 15; Иллинич, с. 68-72; РГАДА. Ф. 1354. Оп. 453. Ч. 2. Л. 21 об.; РГАДА. Ф. 1355. Оп. 1. Д. 1508. Л. 13; СГВ, 1916, №22.*

**64. Заборье**, 20 км от г. Демидова (Поречский у.). Старинное владение шляхтичей Рачинских. Усадьба основана поручиком Д.И. Рачинским, поставившим здесь в 1737 г. деревянную Успенскую церковь (утрачена), и далее находилась в его роду. В середине XVIII в. в Заборье образовалась еще одна усадьба помещиков Баранцевых.

В 1770-х гг. ей владела вдова А.В. Баранцева, в начале XIX в. — уездный предводитель дворянства гвардии капитан А.Г. Баранцев, жена которого Н.А. Баранцева построила в селе в 1815 г. Преображенскую церковь (утрачена), до 1860-х гг. — их сын генерал-майор А.А. Баранцев. К этому времени усадьбой Рачинских владел подполковник П.В. Рачинский (1809—1869). Затем обеими усадьбами, находившимися друг от друга в 200 саженьях, до 1917 г. владел его сын уездный предводитель дворянства действительный статский советник В.П. Рачинский. Сохранились простой архитектуры хозяйственные здания и остатки пейзажного липового парка. У В.П. Рачинского было крупное хозяйство, включавшее полеводство, лесоводство, скотоводство, питомник плодовых деревьев, сыроварню, паровую мельницу, кирпичный и винокуренный заводы.



Хозяйственное здание

*Гавриленков, Гавриленкова, с. 88–94; Иеромонах Рафаил, 2007, с. 112–114; Иллинич, с. 60–65; Краткие справочные сведения, с. 217–218; РГАДА. Ф. 1354. Оп. 453. Ч. 1. Л. 13; Ч. 2. Л. 28 об.; РГАДА. Ф. 1355. Оп. 1. Д. 1508. Л. 56; Река времён, с. 371; Трофимов А.А. Заборье // Смоленская область, т. 2, с. 158.*

**65. Колошино** (деревня не существует), 25 км от п. Пржевальское (Поречский у.). Усадьба основана в середине XIX в. гвардии штабс-ротмистром П.С. Полуграблиным, в 1909 г. принадлежала дворянину В.Н. Тарновскому. Остались фундамент деревянного главного дома, утраченного в середине XX в., и фрагменты липовой и берёзовой аллей.

*ГАСО. Ф. 5. Оп. 1. Д. 15; РГАДА. Ф. 1354. Оп. 453. Ч. 2. Л. 35.*

**66. Покровское (Гривково)**, 7 км от п. Пржевальское (Поречский у.). Усадьба дворцового типа была создана в 1785–1786 гг. светл. кн. Г.А. Потёмкиным-Таврическим (1739–1791) и предназначалась для приёма императрицы Екатерины II, так и не приехавшей сюда. С 1791 г. принадлежала племяннику светлейшего князя сенатору, генералу В.В. Энгельгардту (1755–1828) и до 1830-х гг. — его сыну ротмистру П.В. Энгельгардту (1798–1849); в 1850-х гг. усадьбу купил племянник последнего ротмистр В.А. Энгельгардт (1815–1863), до конца XIX в. владела его вдова Е.И. Энгельгардт (ум. не ранее 1887), далее до 1917 г. — купец



Г.Я. Минченков. Остались фундаменты дворца, построенного по проекту арх. И.Е. Старова и разрушенного в 1923 г.; остатки липового парка (частично порослевого из старых пней). По другую сторону дороги за р. Половьей находятся подвалы и фундаменты Преображенской церкви 1790 г., сооружённой губернским предводителем дворянства надворным советником Н.Б. Потёмкиным, и утраченной в 1942 г.

*Гавриленков, Гавриленкова, с. 67–79; Иеромонах Рафаил, 2007, с. 143–145; Лукомский, 1915; РГАДА. Ф. 1354. Оп. 453. Ч. 2. Л. 59 об.; Тихонова, с. 38, 318, 365, 402.*

**67. Слобода**, 25 км от г. Демидова (Поречский у.). Усадьба основана, вероятно, в конце XVIII в. надворным советником Н.И. Энгельгардтом (1774 — не ранее 1833); до 1854 г. владел мичман Н.П. Белавенец, затем наследовал его брат капитан-лейтенант П.П. Белавенец и с конца столетия вдова последнего Н.Н. Белавенец (урожд. Потёмкина). Сохранились остатки заросшего липового парка на берегу р. Черebesны. При усадьбе существовало хорошо устроенное сельское хозяйство.

*Белавенец Н.С. Из рода Белавенцев // Смоленское дворянство, вып. 2, с. 12–20; ГАСО. Ф. 48. Оп. 2. Д. 1648; Иллинич, с. 57–60; РГАДА. Ф. 1354. Оп. 453. Ч. 2. Л. 69; СГВ, 1904, № 16; СК 1887; Тихонова, с. 346.*



*Дом Н.М. Пржевальского*

**68. Слобода**, п. Пржевальское (Поречский у.). Усадьба основана в первой четверти XVIII в. шляхтичем Г. Огонь-Догановским и до конца столетия принадлежала его сыну полковнику смоленской шляхты А.Г. Огонь-Догановскому; в первой четверти XIX в. — титулярному советнику А.И. Глинке (1790 — до 1845) и до 1881 г. его сыну уездному предводителю дворянства и земскому деятелю статскому советнику Л.А. Глинке; затем до 1888 г. — знаменитому путешественнику генералу Н.М. Пржевальскому (1839–1888) и до 1917 г. его племяннику В.В. Пржевальскому. Указом Сената в 1898 г. имение было объявлено заповедным без права раздела между родственниками. Сохранились старый деревянный одноэтажный дом Глинок (капитально перестроен), в котором до 1887 г. жил Н.М. Пржевальский; Вознесенская церковь 1782 г. в стиле барокко (колокольня утрачена), возведённая вместо прежней деревянной 1724 г. Деревянный одноэтажный с мезонином новый дом Н.М. Пржевальского, постро-

енный по его собственному проекту в 1887 году, сгорел в 1942 г. и воссоздан к 1975 г.; садовая сторожка "хатка" воссоздана в 1989 г. Новый дом и сторожка находятся в небольшом парке с прудом. С 1977 г. в усадьбе работает Дом-музей Н.М. Пржевальского.

После продажи Слободы Н.М. Пржевальскому Л.А. Глинка (1832 — после 1902), жил в усадьбе Ковширы (не сохранилась) около г. Поречья и был похоронен на городском кладбище возле Духовской церкви 1784 г. (утрачена), где находится его заброшенная надгробная часовня.



Дом Глинок

*Васильева, с. 13.; Гавриленков, Гавриленкова, с. 48–51, 61–67, 99–122; Гавриленкова, с. 14–42, 54–56, 124–133; Иеромонах Рафаил, 2007, с. 150–156; Материалы с. 78–82; Пастухова, с. 17–22; Пржевальские М.В. и Н.М. Род Пржевальских // Смоленское дворянство, вып. 5, с. 19; Приложения т. 4. с. 8; Свод, с. 402–403; Фёдоров, с. 146, 148–149.*



Вознесенская церковь

**69. Турье (Турьева Гора),** п. Холм, 22 км от г. Демидова (Поречский у.). Старинное владение дворян Лесли. В последней четверти XVIII в. усадьбой владела коллежская ассессорша А.М. Лесли (урожд. Станкевич), в середине XIX в. — её внук майор П.М. Лесли (1797–1861), затем — его сын подпоручик Е.П. Лесли, в конце столетия и в 1910-х гг. — вдова последнего С.Н. Лесли (по первому мужу Губкина). Сохранилась частично липовая обсадка территории усадьбы. В соседнем бывшем селе Холм (Духовщинский у.), входившем в имение, приходская деревянная церковь Рождества Иоанна Предтечи 1865 г. утрачена к середине XX в.; в располагавшемся поблизости и ныне не существующем селе Свадицы (Духовщинский у.) находилась Троицкая церковь, построенная в 1789 г. А.М. Лесли.

При С.Н. Лесли в имении было образцово устроенное хозяйство, которое вёл сын владелицы земский деятель с высшим сельскохозяйственным образованием П.А. Губкин.

*Бахрушин, с. 470–472; ГАСО. Ф. 5. Оп. 1. Д. 15; Иконников 1, с. 66; Иллинич, с. 72–76; Краткие справочные сведения, с. 218; РГАДА. Ф. 1354. Оп. 453. Ч. 1. Л. 1 об.; Ч. 2. Л. 72; Санковский, с. 289–292; СК 1887.*

**70. Хотеево**, 10 км от г. Демидова (Поречский у.). Время основания усадьбы не установлено. В 1882 г. владела инженер-капитанша Е.И. Гедеонова, до 1899 г. – уездный предводитель дворянства статский советник А.И. Гедеонов, последний владелец до 1917 г. – его сын земский деятель титулярный советник П.А. Гедеонов. Сохранились фундамент главного дома, остатки пейзажного липового парка с заросшим прудом и фрагменты обсадки подъездной дороги. В имении на рубеже XIX – XX вв. было крупное хорошо организованное хозяйство, включавшее полеводство, лесоводство, скотоводство; работали паровая мельница, винокуренный завод и ватная фабрика.

В г. Поречье (ныне Демидове) на Пятницком кладбище (Пятницкая церковь 1749 г. утрачена) около часовни памяти императора Александра II, построенной в 1881 г., находится надгробие А.И. Гедеонова (1814–1899).

*Гедеонов В.Д. Гедеоновы в Поречье // Смоленское дворянство, вып. 4, с. 34–36; Иконников, с. 39; Иллинич, с. 54–57; Краткие справочные сведения, с. 218; ПК 1914; РГАДА. Ф. 1354. Оп. 453. Ч. 2. Л. 76 об.; СК 1887.*

## ДОРОГОБУЖСКИЙ РАЙОН



*Главный дом*



*Флигель*

**71. Алексино (Милентьево)**, 17 км от г. Дорогобужа (Дорогобужский у.). Старинная вотчина Салтыковых. В 1774 г. имение приобретено на имя гр. И.Г. Орлова вяземским купцом И.С. Барышниковым (1725–1784); его сын коллежский советник И.И. Барышников (1749–1834), получив дворянское звание, закрепил за собой имение (женат на Е.И. Яковлевой). Следующий владелец их сын уездный предводитель дворянства (1835–1836) гвардии полковник А.И. Барышников (1801–1867, жена Х.Г. Барышникова (1816–1865); затем – их сын С.А. Барышников (1834–1894), художник, попечитель ряда учебных заведений дорогобужского уезда (жена К.И. Барышникова (1840–1912); их дочери

М.С. и Х.С. Барышниковы последние владелицы усадьбы до 1917 г.

При И.И. Барышникове церковь Архангела Михаила (рельефы для неё выполнены скульптором Ф.И. Шубиным), Андреевская крепость (хозяйственные и складские здания), конюшня и амбары построены предположительно по проекту арх. М.Ф. Казакова. Работа велась при непосредственном наблюдении крепостного арх. Я.Е. Жданова, ученика М.Ф. Казакова. С 1810-х гг. в создании алексинского ансамбля принимал участие Д.И. Жиллярди, спроектировавший дворец (1819–1823 гг.) и музыкальный павильон (1810–1820 гг.). Строительство возглавил Д. Поляков, ученик Д.И. Жиллярди. Формирование парка продолжалось до 1820-х гг., были устроены каскадные пруды, цветники, оранжереи. В 1847 г. возведён храм Андрея Стратилата.

В усадьбе находилась коллекция произведений искусства и библиотека, собранные владельцами; существовали школа крепостных художников и оркестр. Работала писчебумажная фабрика (1787 г.).

Барышниковы содержали в селе для крестьян школу и больницу, последние владелицы усадьбы построили для них каменные здания. В 1920-х гг. в главном доме существовал музей усадебного быта, после закрытия которого, часть художественной коллекции



*Андреевская крепость*



*Андреевская крепость*



*Церковь Андрея Стратилата*



*Музыкальный павильон*



Хозяйственное здание



Склады

вывезена в Румянцевский музей и Третьяковскую галерею (В.А. Тропинин "Портрет Барышникова А.И.", "Гитарист", "Золотошвейка", "Кружевница" и мн. др.).

В 1922 г. на базе усадебного хозяйства организован Смоленский конезавод, внесший выдающийся вклад в отечественное коневодство.

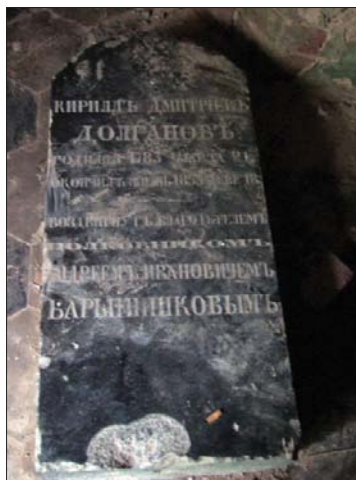
В подклете храма Архангела Михаила похоронены А.И., Х.Г., С.А. и К.И. Барышниковы.

В московском Донском монастыре находятся захоронения Е.И. (1772—1806), И.И. Барышниковых, их сына И.И. Барышникова (1792—1829), их внука Н.И. Барышникова (1829—1867).

В г. Вязьме сохранился храм Петра и Павла (Георгиевский), построенный по заказу И.И. Барышникова в память его матери и бабушки крепостными зодчими Д. Поляковым и Я.Е. Ждановым. Рядом расположен дом конца XVIII в., принадлежавший этой семье (ул. III Интернационала, 13).



Церковь Михаила Архангела



Надгробия Барышниковых

Барышниковы владели частично сохранившейся усадьбой Сукманиха в Московской области (см. Чижков А.Б. Подмосковные усадьбы. М., 2006, с.226). В Москве на Мясницкой ул., 42 находится дом Барышниковых, построенный в конце XVIII в. в стиле классицизм по проекту М.Ф. Казакова.



- |                              |                              |                          |
|------------------------------|------------------------------|--------------------------|
| 1. Дворец                    | 7. Церковь Андрея Стратилата | 10. Андреевская крепость |
| 2-3. Службы                  | 8. Конюшни                   | 11. Склады               |
| 4-5. Флигели                 | 9. Музыкальный павильон;     | 12. Амбары               |
| 6. Церковь Михаила Архангела |                              | 13-15. Избы              |

Артамонов, с. 264; Будаев Д.И. Барышниковы // Смоленская область, т. 1, с. 21; Васильева, с. 13; Дорогобужская старина, с. 272–274; 302–303; Иванов М.В. Музеи усадебного быта на Смоленщине // Русская усадьба, вып. 8 (24), с. 471–476; Кириллова, с.190–192; Наследие земли Смоленской, с. 52–56; Пастухова, с. 94–102; Санковский, с. 246; Свод, с. 28–31, 66, 419–429; Симакина Г.Ф. Материалы к истории музея усадебного быта в Алексине // Русская усадьба, вып. 7 (23), с. 524–528; Шорин Ю.Н. Из истории рода Барышниковых // Культурные традиции Сафоновской земли, с. 212–256; Шорин Ю.Н., Прохоров В.А. Алексино // Смоленская область, т. 2, с. 9–11; Шкаликов, с. 76–80.

**72. Бражино (Ильинское)**, 10 км от г. Дорогобужа (Дорогобужский у.). Старинная вотчина Салтыковых, известная со 2-ой трети XVII в. В 1710 г. владел В.Ф. Салтыков, кравчий (1690 г.), граф (1730 г.), брат царицы Прасковьи Фёдоровны и дядя императрицы Анны Иоанновны, действительный статский советник, в 1730 г. московский генерал-губернатор; усадьбу наследовал племянник Н.П. Салтыков (ум. в 1755 г.), затем — его сыновья П.Н. Салтыков, С.Н. Салтыков и в 1810 г. вдова последнего Н. Салтыкова; в начале XIX в. перешла к коллежскому советнику



Каретный сарай

И.И. Барышникову (1749–1834), затем – к его сыну надворному советнику И.И. Барышникову (1791–1829), далее – его сыну поручику А.И. Барышникову (умер после 1872 г.), потом – его сыну С.А. Барышникову, рано умершему. Усадьба перешла к его матери М.В. Черкасовой (во втором браке). В 1892 г. она умерла, завещав всё имущество и капитал Смоленскому губернскому земству для устройства приюта. Позднее земство продало часть имения крестьянам. Больше всего земли приобрёл Д.А. Чегодаев, видимо, ему достались и основные постройки.

В округе в 1897–1910 гг. земским начальником 4-го участка был И.П. Лесли (р.1863 г.), попечитель бражинской школы, автор книги "Смоленское дворянское ополчение 1812 г.", изданной в 1912 г.

От некогда большой усадьбы остались: 2-х этажное здание каретного сарая, руины хозяйственной постройки, парк с аллеями и двумя прудами, подъездная аллея, сады.

Церковь Ильи, построенная в 1788 г. генерал-майором С.Н. Салтыковым, взорвана в годы Великой Отечественной войны. Главный дом о 2-х корпусах с оранжереями, известный с 1800 г., не сохранился.

*Дорогобужская старина, с. 316; Приложения, т. 4, с. 36; Прохоров В.А. К истории сел Княщина и Бражино // "Край Дорогобужский", 2004, №72–73, №80–81; РГАДА. Ф. 1355. Оп. 1. Д. 1479. Л. 19; РГАДА. Ф. 1355. Оп. 1. Д. 1481. Л. 17 об. – 18; Санковский, с. 246; Свод, с. 32; СЕВ, 1899, №6, с. 340; №16, с. 890; Шкаликов, с. 194; Шорин Ю.Н. Суткинская волость Дорогобужского уезда // Культурные традиции Сафоновской земли, с. 97; Шорин Ю.Н. Из истории рода Барышниковых // Культурные традиции Сафоновской земли, с. 212, 225.*

**73. Горня (деревня не существует),** 12 км от г. Дорогобужа (Дорогобужский у.). Усадьба помещицы Е.Л. Грахольской (урожд. Ковнацкой) известна с середины XIX в., в 1900-х гг. владела её дочь Е.И. Грахольская. Остался заросший пейзажный парк.

*ГАСО. Ф. 5. Оп. 1. Д. 15. Л. 223 об; ГАСО. Ф. 814. Оп. 1. Д. 1303. Л. 15, 16; Д. 1313. Л. 15; Д. 1333. Л. 15; РГАДА. Ф. 1355. Оп. 1. Д. 1481. Л. 21 об.*

**74. Княщина,** 8 км от г. Дорогобужа (Дорогобужский у.). Старинная вотчина Салтыковых; с середины XVII в. известна как поселение с двором панов Салтыковых. П.М. Салтыкову наследовала его

вдова (урож. А. Подберезская) с детьми. В конце XVII в. числится за А.П. и С.П. Салтыковыми (Александр переkreщён в Федора (умер в 1697 г., боярин и отец царицы Прасковьи, жены Иоанна V). Следующий владелец усадьбы боярин (1698 г.) воевода, губернатор Смоленский (1708–1713 гг.) и Казанский П.С. Салтыков; затем – его сын тайный советник, Московский губернатор Н.П. Салтыков (ум. 1755 г.), его сын – действительный тайный советник Н.Н. Салтыков; далее – его дочь кн. Е.Н. Долгорукова с мужем статским советником кн. А.Н. Долгоруковым (1772–1834); потом – их сын генерал от кавалерии, член Государственного совета, Московский генерал-губернатор (1865–1891) кн. В.А. Долгоруков. После 1888 г. имение передано нескольким хозяевам, самым крупным из них был дорогобужский купец-лесоторговец И.Д. Зуев и после его смерти вдова М.А. Зуева. Не позднее 1911 г. появился ещё один владелец – оршанский купец первой гильдии и лесопромышленник Х.А. Эфрос, открывший здесь лесопильный завод.

Сохранились пруд и остатки парка с вековыми деревьями. Усадебные здания утрачены. Никольская церковь 1772 г., построенная Н.Н. Салтыковым вместо прежней деревянной 1688 г., взорвана в годы Великой Отечественной войны.

Кн. Н.В. Долгоруков с женой и сыном кн. А.Н. Долгоруковым похоронены в Болдинском монастыре.

---

*Дорогобужская старина, с. 310, 324–325, Иконников, с. 39; Прохоров В.А. К истории сёл Княжцина и Бражино // "Край Дорогобужский", 2004, №72–73, 80–81; Санковский, с. 248–249.*

**75. Мархоткино**, 27 км от г. Дорогобужа (Ельнинский у.). Обширное имение дворянина А.С. Шепелева с центром в с. Исленьево (Следнево) продано, вероятно, в начале XIX в. помещику А.С. Хлюстину; его сын М.А. Хлюстин отстраивает усадьбу. Во второй половине столетия владел золотопромышленник, статский советник И.Ф. Базилевский (1791–1876), затем до конца XIX в. – его сын тайный советник Ф.И. Базилевский (р. в 1834 г.). В начале XX в. усадьба перешла к смоленскому купцу Н.В. Черно-Шварцу, крупному предпринимателю, организовавшему здесь преуспевающую экономию, в которой велось шестипольное земледелие, работали сыроварня и крахмальный завод.

Сохранились обсаженные деревьями пруды, расположенные параллельно р. Угре.

Храм во имя Архистратига Михаила, возведённый в 1818 г. М.А. Хлюстиным закрыт в 1930 г. Усадебные здания, церковь, церковно-приходская школа, построенная владельцами в 1894 г.,



утрачены. Церковь Покрова Пресвятой Богородицы с тремя приделами в Следнево начал строить полковник Циклер, завершил сооружение в 1730-е годы гофмаршал Д.А. Шепелев. Храм закрыт в 1930-е годы и к настоящему времени утрачен.

А.С. Хлюстину принадлежала частично сохранившаяся усадьба Любунь в Калужской области.

---

*ГАСО. Ф. 5. Оп. 1. Д. 15. Л. 349 об. – 350; ГАСО. Ф. 19. Оп. 1. Д. 622. Л. 147; Дорогобужская старина, с. 283, 301, 331; Иеромонах Рафаил, 2005, с. 88, 101–102; Модестов, с. 68–69; Николева, с. 148, 150; Приложения, т. 4, с. 46; РГАДА. Ф. 1355. Оп. 1. Д. 46 / 1479. Дача 158; РГАДА. Ф. 1355. Оп. 1. Д. 1481. Л. 173 об.; Санковский, с. 349, 325–326; СГВ, 1901, № 25; СЕВ, 1894, №7, с. 345; 1899, №43, с. 728; Трофимов А.Я., 2002, с. 248; Чижков, Зорин, с. 95.*

**76. Семендяево**, 17 км от г. Дорогобужа (Дорогобужский у.). Усадьба шляхтича И. Меньшого Сивая и поручика И. Большого Сивая известна с 1760-х гг., в последней четверти XVIII в. владели И.С. и А.А. Сиваевы, в конце XVIII – начале XIX в. – А. и Е. Сивай и прапорщица А. Станюкович; затем – титулярный советник Н.А. Станюкович, далее – его сын генерал А.Н. Станюкович (дядя известного писателя К.М. Станюковича); в начале XX в. – дворянка Л.В. Пещанская и дворянин П.А. Корди. Главный дом в 1912 г. земство приобрело под школу.

Сохранились остатки парковых липовых аллей и заросший пруд. Главный дом сторел в 1941 г., хозяйственные постройки утрачены в 1970-х гг.

---

*ГАСО. Ф. 5. Оп. 1. Д. 15. Л. 256 об.; ГАСО. Ф. 2846. Оп. 1. Д. 58. Л. 77 об.; Дорогобужская старина, с. 261, 327; РГАДА. Ф. 1354. Оп. 449. Ч. 1. Л. 41 об.; РГАДА. Ф. 1355. Оп. 1. Д. 1479. Л. 14; Д. 1481. Л. 40 об.; Оп. 2. Д. 309. Л. 31 об. – 32; СГВ, 1908, №41; 1914, №12.*

**77. Ушаково**, 13 км от г. Ельни (Ельнинский у.). В 1716 г. совместное владение шляхтича И.К. Новошинского и кн. М.И. Друцкого-Соколинского, в 1748 г. усадьба входила в имение И.Д. и Н.Д. Корсаков, в 1776–1779 гг. стала центром имения подпоручика Н.Д. Римского-Корсакова, здесь было два господских дома. В конце XVIII в. село поделено между несколькими владельцами: кроме Римских-Корсаковых, корнетша А. Аберуцева, шляхтич М. Савицкий. Наследовал Н.Д. Римскому-Корсакову сын П.Н. Римский-Корсаков, затем – его сын И.П. Римский-Корсаков, далее – его сын отставной поручик В.И. Римский-Корсаков. В XX в. упоминаются владельцы дворянка В.Н. Монтыцкая, жена купца М.И. Слесарева, Н.Н. Воробьева.

Частично сохранился парк с фрагментами аллей из вековых деревьев разных пород.

Усадебные здания и церковь Рождества Богородицы, построенная в 1799 г. В.И. Римской-Корсаковой, утрачены.

ГАСО. Ф. 5. Оп. 1 Д. 15. Л. 349 об. — 350; Иеромонах Рафаил, 2005, с. 107; Николева, с. 154–155; Прохоров В.А., Шорин Ю.Н. Ушаково // Смоленская область, т. 2, с. 530; РГАДА. Ф. 350. Оп. 2. Д. 891. Л.650 об.; РГАДА. Ф. 350. Оп. 2. Д. 391. Л. 664 об.; РГАДА. Ф. 1354. Оп. 451. Ч. 1. Л. 35; Ч. 2 Л. 62; РГАДА. Ф. 1355. Оп. 1. Д. 1481. Л. 171 об.; Санковский, с. 325; СГВ, 1901, №25; Шпиленко, с. 148.

**78. Фёдоровка (Фёдоровское)**, 10 км от г. Дорогобужа (Дорогобужский у.). Усадьба губернского секретаря Л.С. Осиповича известна с 1770-х гг., затем владел его сын И.Л. Осипович, во второй половине XIX в. — дворяне Даниловичевы, с конца столетия — дорогобужский аптекарь и нотариус Ф.Ф. Гофман, до 1917 г. — его сын Д.Ф. Гофман. Остались заросший парк и пруд.

ГАСО. Ф. 5. Оп. 1. Д. 15. Л. 222; ГАСО. Ф. 814. Оп. 1. Д. 1333. Л. 23; Иконников, с. 92, 108; РГАДА. Ф. 1355. Оп. 1. Д. 1481. Л. 21 об.; СГВ, 1901, №11; СГВ, 1904, №12, 14; 1909, №12; 1913, №26.

**79. Чамово**, 24 км от г. Дорогобужа (Ельнинский у.). В 1748 г. село входило в обширное имение генерал-поручика Смоленской шляхты А.С. Станкевича, дочь которого Е.А. Станкевич (1734–1803) вышла замуж за кн. Н.В. Долгорукова, их сын, кн. А.Н. Долгоруков (1772–1834) женился на Е.Н. Салтыковой, получившей в приданое вотчину



*Хозяйственная постройка*

с. Княщино (см. № 74). Их сыновья кн. Вас.А. Долгоруков наследует Чамово, а кн. Вл.А. Долгоруков — Княщино.

Кн. Вас. А. Долгоруков (1804–1868) выдающийся военный и государственный деятель, генерал от кавалерии (1856 г.), с 1853 г. управлял Военным министерством, с 1856 г. член Государственного Совета, начальник III отделения собственной ЕИВ канцелярии (жена О.К. де Сен-При (1807–1853)). Следующий владелец — их сын кн. А.В. Долгоруков (1839–1876), женатый на кнж. М.С. Долгоруковой (1846–1936); их сыновья кн. А.А. Долгоруков (1866–?) и В.А. Долгоруков (1868–1918) — последние хозяева усадьбы.

Кн. В.А. Долгоруков, адъютант Николая II, с царской семьей был сослан в Екатеринбург, где расстрелян в 1918 г. вместе с другими членами свиты.

Братья Долгоруковы организовали в усадьбе преуспевающее об-разцовое хозяйство, с 6 и 8-польным земледелием, масло- и лесопильным заводом.

Сохранились руины каменных хозяйственных построек и остатки парка с преобладанием лиственниц и лип.

Церковь в честь Сошествия Святого Духа, построенная в 1802 г. кн. Е.А. Долгоруковой, поддерживалась и последующими владельцами усадьбы. Закрыта в 1931 г. и разобрана на стройматериалы.

Деревянный усадебный дом перестал существовать в начале ХХI в.

Кн. Е.А. и А.Н. Долгоруковы похоронены в Болдинском монастыре.

*ГАСО. Ф. 5. Оп. 1. Д. 5. Л. 373 об. – 374; Дорогобужская старина, с. 285; Иеромонах Рафаил, 2005, с. 109–110; Иконников, с. 30; Приложения, т. 4, с. 39; РГАДА. Ф. 350. Оп. 2. Д. 891. Л. 684; РГАДА. Ф. 1354. Оп. 451. Ч. 1. Л. 38; РГАДА. Ф. 1355. Оп. 1. Д. 1481. Л. 165 об.; РГАДА. Ф. 1355. Оп. 1. Д. 1479. Л. 44; Санковский, с. 326; Свод, с. 41; СГВ, 1901, № 25; СЕВ, 1895, № 23, с. 1027; 1896. № 6, с. 219; Трофимов А.Я., 2002, с. 318.*

## ДУХОВЩИНСКИЙ РАЙОН

**80. Басино (Босино),** 32 км от г. Духовщины (Духовщинский у.). Усадьба прапорщицы Е.М. Тимахович известна с последней четверти XVIII в., в начале XIX в. принадлежала помещице Н.П. Садовой, в середине столетия – дворянину И.П. Пятницкому, в 1900–1910-х гг. – дворянке Е.А. Пряжевской. Сохранились заброшенная Благовещенская церковь 1814 г. в стиле классицизм, построенная вместо прежней деревянной, и фрагменты парка; около церкви несколько старых поваленных надгробий.



*Благовещенская церковь*



*Интерьер церкви*

*РГАДА. Ф. 1354. Оп. 450. Ч. 2. Л. 6 об.; РГАДА. Ф. 1355. Оп. 1. Д. 1508. Л. 62; Свод, с. 443–444; СГВ, 1909, № 12; 1916, № 2.*

**81. Бельково (Гринёво),** 23 км от г. Духовщины (Духовщинский у.). Старинное владение рода дворян Лесли. Усадьба была устроена в середине XVIII в. секунд-майором И.Ю. Лесли; в конце столетия по родству перешла к помещикам Гринёвым, в начале XIX в. принадлежала премьер-майору С.П. Гринёву, в середине века — его сыну полковнику Н.С. Гринёву и далее его наследникам, в начале XX в. — дворянину А.А. Парошину. Остались фрагменты заросшего пейзажного парка из смешанных пород деревьев и на его окраине заболоченная барская купальня. Усадебные здания и деревянная церковь Иоанна Милостивого 1764 г. утрачены. Церковь считалась приписанной к деревянной приходской Успенской церкви 1850 г. (не сохранилась), поставленной Н.С. Гринёвым в принадлежавшем ему соседнем бывшем селе Башковичи.

*Желудов В.М. По разорённым дворянским гнездам Духовщины // Смоленское дворянство, вып. 4, с. 42; РГАДА. Ф. 1354. Оп. 450. Ч. 1. Л. 6; Оп. 450. Ч. 2. Л. 4 об.; Санковский, с. 285; СГВ, 1901, 21 июня.*

**82. Булгаково,** 20 км от г. Духовщины (Духовщинский у.). Усадьба основана в середине XVIII в. полковником смоленской шляхты Б.Г. Глинкой (1734—1810) и с начала XIX в. принадлежала его наследникам, во второй половине столетия — земскому деятелю поручику М.А. Глинке (1836 — после 1892), последний владелец до 1917 г. — его сын присяжный поверенный А.М. Глинка (1884—1937). Остались парковые липовые двухрядная аллея и круговая посадка-беседка.

*РГАДА. Ф. 1355. Оп. 1. Д. 1508. Л. 73; СГВ, 1904, № 22; Фёдоров, с. 109, 148, 154.*



*Посадка-беседка*

**83. Гришково,** 30 км от г. Духовщины (Духовщинский у.). Усадьба основана в первой трети XVIII в. ротмистром Г.И. Лыкошиным, в 1770-х гг. принадлежала действительной статской советнице Е.Ю. Лыкошиной, в начале XIX в. — помещику И.Д. Погожину-Отрошкевичу, в середине столетия — генеральше Н.П. Белинстаузен, в начале XX в. — мещанке Е.Т. Дмитриевой. Сохранились рунированная Воздвиженская церковь 1813 г. в стиле классицизм, построенная вместо прежней деревянной 1735 г.; на другом берегу р. Ржавец фрагменты обсадки паркового партера из серебристого тополя и липовая аллея.



*Воздвиженская церковь*



*Липовая аллея*

*РГАДА. Ф. 1354. Оп. 450. Ч. 1. Л. 10; ч. 2. Л. 14 об.; Свод, с. 444–445; СЕВ, 1899, №12, с. 681.*

**84. Загусинье (Красноселье),** 18 км от г. Духовщины (Духовщинский у.). Усадьба основана Я.Ф. Повало-Швейковским в 1753 г. продана шляхтичу Г.А. Глинке (1699–1783), во второй половине столетия принадлежала его сыну секунд-майору И.Г. Глинке (1715/21 – до 1785) с женой Н.Г. Глинкой (1731 – после 1785, урожд. Лебедевой), затем – их сыну подпоручику А.И. Глинке и до 1818 г. его сыну писателю статскому советнику Г.А. Глинке (1776–1818); далее до 1871 г. – вдове последнего Ю.К. Глинке



*Успенская церковь*



*Надгробие В.А. Глинки*

(урожд. Кюхельбекер, сестре декабриста В.К. Кюхельбекера); потом наследовал по родству присяжный поверенный В.Л. Глинка (1869 — не ранее 1918). Сохранилась заброшенная Успенская церковь 1785 г. в формах позднего барокко, построенная по заказу Н.Г. Глинки вместо прежней деревянной; около церкви стоит надгробный памятник поручику В.А. Глинке (1840 — после 1906) и надгробная плита А.И. Глинки (1750 — после 1810 г.) с женой Н.А. Глинкой (урожд. Рачинской).

Поблизости находится руинированное здание школы постройки 1891 г.

В имение Глинок входила и соседняя, ныне полностью утраченная усадьба Закуп.

*Желудов В.М. По разорённым дворянским гнёздам Духовщины // Смоленское дворянство, вып. 4. с. 39–41; РГАДА. Ф. 1355. Оп. 1. Д. 1487. Л. 3; Свод, с. 446; Фёдоров, с. 87, 108–110, 143, 149, 155, 216.*

**85. Кубарово** (деревня не существует), 5 км от ст. Хмость (Духовщинский у.). Усадьба основана в начале XVIII в. помещицей Х.М. Рачинской, поставившей здесь деревянную церковь; в середине XVIII в. принадлежала полковнику смоленской шляхты К.Д. Рачинскому, затем — его сыну поручику Л.К. Рачинскому, до 1810 г. — полковнику



*Надгробие И.Б. Глинки*

Б.Г. Глинке (1734–1810, женатому на А.К. Рачинской) и до 1841 г. его сыну гвардии прапорщику И.Б. Глинке (1767–1841); во второй половине XIX и начале XX в. — поручице А.А. Пятницкой. Осталась стена церкви Рождества Богородицы 1856 г., построенной вместо прежней деревянной; в склепе под церковью есть надгробие И.Б. Глинки (1767–1841) и другие заброшенные надгробия.

Под деревянной церковью был похоронен К.Д. Рачинский (ум. в 1780-х гг.).

*Приложения, т. 4, с. 40; РГАДА. Ф. 1355. Оп. 1. Д. 1487. Л. 17; Река времён, с. 370; Санковский, с. 288; СГВ, 1904, №19; СЕВ, 1899, №11, 630; Фёдоров, с. 109, 112, 147, 152, 216–217.*

**86. Песнево**, 15 км от г. Духовщины (Духовщинский у.). В 1770-х гг. здесь находились усадьбы поручика Л.К. Рачинского и мужа его сестры ротмистра Б.И. Ловейко; в конце XVIII в. имение с обеими усадьбами было пожаловано коллежскому советнику кн. В.Б. Туркестанову и до 1866 г. принадлежало его сыну кн. Н.В. Туркестанову (1782–1866), далее до 1894 г. — уже его сыну кн. А.Н. Туркестанову (1831–1894) и до

1917 г. вдове последнего кн. О.А. Туркестановой (урожд. Аргамаковой). Сохранились остатки заросшего липового парка с посадкой лиственниц.

*ГАСО. Ф. 5. Оп. 1. Д. 15; Думин С.В. Смоленское дворянство // Смоленское дворянство, вып. 1, с. 25; РГАДА. Ф. 1355. Оп. 1. Д. 1487. Л. 16; Штиленко, с. 113.*

**87. Рибшево**, 38 км от г. Духовщины (Поречский у.). Старинное владение дворян Стунеевых. Во второй половине XVIII в. усадьба принадлежала братьям секунд-майору С.Л. Стунееву и подпоручику И.Л. Стунееву и затем вдове последнего Н.И. Стунеевой; в середине XIX в. — братьям поручикам М.И. и Ф.И. Тарновским, в 1900—1910-х гг. — титулярному советнику Н.И. Тарновскому.

С последней четверти XVIII в. в сельце известна ещё усадьба хорунжего В.М. Мартыновича, которой в середине XIX в. владел поручик А.П. Мартынович, затем последовательно — помещица С.П. Елисеева и уездный предводитель дворянства титулярный советник А.А. Глинка (1839—1903), в 1900-х гг. — швейцарский гражданин К.Я. Линдер.

Сохранилась липовая аллея. В деревне находится здание земской больницы конца XIX в. с позднейшими пристройками.

*ГАСО. Ф. 5. Оп. 1. Д. 15; Деверилина Н.В. Из рода Стунеевых // Смоленское дворянство, вып. 7, с. 25; Приложения, т. 4, с. 80; РГАДА. Ф. 1354. Оп. 453. Ч. 1. Л. 27; Ч. 2. Л. 63; РГАДА. Ф. 1355. Оп. 1. Д. 1508. Л. 69; СГВ, 1898, №12; 1904, №16; 1915, №3; Фёдоров, с. 149.*



*Успенская церковь*

**88. Тяполово (Тяпलोво)**, 25 км от г. Духовщины (Духовщинский у.). Усадьба помещика Ф.Т. Некрасова известна с последней трети XVIII в., в начале XIX в. принадлежала подпоручику В.Е. Кубаровскому, в середине столетия — капитану В.Г. Милитинскому, до 1899 г. — его сыну уездному исправнику прапорщику Е.В. Милитинскому (1841—1899), последний владделец до 1917 г. — его

сын Н.Е. Милитинский (ум. в 1920-х). Сохранилась заброшенная Успенская церковь 1815 г. в стиле классицизм, построенная вместо прежней деревянной 1707 г.

Е.В. Милитинский и его жена Н.И. Милитинская (урожд. Потёмкина) пожертвовали часть своей усадебной земли под школу и обустроили её. Около церкви в 1899 г. был похоронен Е.В. Милитин-

ский, находились и более ранние захоронения Некрасовых и Потёмкиных (утрачены).

*Желудов В.М. По разорённым дворянским гнёздам Духовщины // Смоленское дворянство, вып. 4, с. 44; Иеромонах Рафаил, 2007, с. 158–160; РГАДА. Ф. 1354. Оп. 453. Ч. 1. Л. 71 об.; РГАДА. Ф. 1355. Оп. 1. Д. 1508. Л. 82; Река времён, с. 279, 350, 352; Свод, с. 446–447.*

**89. Чижево**, 15 км от г. Духовщины (Духовщинский у.). Старинная вотчина шляхтичей Потёмкиных. Усадьба основана в начале XVIII в. полковником смоленской шляхты А.В. Потёмкиным (1673–1746), с 1746 г. принадлежала его вдове Д.В. Потёмкиной (урожд. Кафтыревой, по первому мужу Скуратовой); затем — их дочери М.А. Потёмкиной (ум. в 1775 г., родной сестре Г.А. Потёмкина, будущего светлейшего кн. Г.А. Потёмкина-Таврического), вышедшей замуж за полковника В.А. Энгельгардта (ум. в 1793/1794); с 1780-х гг. — их сыну сенатору, генералу В.В. Энгельгардту (1755–1828). Затем его сестра гр. А.В. Браницкая (1854–1838, урожд. Энгельгардт) передала усадьбу местным крестьянам и отпустила их на волю. Осталась заброшенная обезглавленная Покровская церковь 1791 г., построенная в формах классицизма вместо прежней деревянной 1703 г. Поблизости от неё



Покровская церковь



Памятный камень

в 1999 г. установлен памятный камень с табличкой: "Здесь в сентябре 1739 г. родился выдающийся государственный и военный деятель России генерал-фельдмаршал Потёмкин Григорий Александрович".

В 1780 г. усадьбу посетила императрица Екатерина II.

Главный дом, стоявший многие годы необитаемым, по ветхости разобран в 1870-х гг. Небольшой мемориальный павильон, построенный гр. А.В. Браницкой в память о своём дяде светл. кн. Г.А. Потёмкине-Таврическом, также по ветхости разобран в 1868 г. Внутри павильон украшал художественно исполненный барельеф Г.А. Потёмкина (утрачен).



Находившаяся в церкви усыпальница Энгельгардтов разорена.

*Свод, с. 447; Тихонова, с. 38 42, 317–320; Трофимов А.Я. Чижево // Смоленская область, т. 2, с. 560; Трофимов А.Я., 2002, с. 102, 109–111, 251; Штиленко, с. 211–212.*

**90. Шиловичи**, 28 км от г. Духовщины (Духовщинский у.). Усадьба основана в конце XVII в. полковником С.С. Корсаковым; во второй половине XVIII в. принадлежала ротмистру С.Ф. Кашталинскому, затем – его сыну ротмистру Ф.С. Кашталинскому, в середине XIX в. – дочери последнего действительной статской советнице Е.Ф. Кошелевой, во второй половине столетия и в 1901 г. – жене прапорщика запаса А.В. Потоцкой. Сохранились остатки заброшенного парка. Усадебные здания и Духовская церковь 1776 г., построенная вместо прежней деревянной 1685 г., утрачены.

*РГАДА. Ф. 1354. Оп. 450. Ч. 2. Л. 76; РГАДА. Ф. 1355. Оп. 1. Д. 1487. Л. 8; Санковский, с. 314; СЕВ, 1891, №3, с. 417–419; 1899, №16, с. 885.*

## ЕЛЬНИНСКИЙ РАЙОН

**91. Битяково**, 7 км от г. Ельни (Ельнинский у.). Усадьба основана, вероятно, в первой четверти XVIII в. помещиком Н.И. Пузыревским; с 1726 г. владел шляхтич Д.П. Верховский и его род, в середине XIX в. – П.М. Верховский; в 1880-х гг. – дворянин М.И. Федоровский, в 1900-х гг. – дворянин А.В. Плавинский. Сохранилось парковое липовое каре с обваловкой.

*Верховская Л.А. Род Верховских // Смоленское дворянство, вып. 1, с. 28–38; РГАДА. Ф. 1354. Оп. 451. Ч. 1. Л. 11; СГВ, 1904, №16.*

**92. Вербилово**, 35 км от г. Ельни (Ельнинский у.). Усадьба вдовы полковника М.Д. Швейковской известна с середины XVIII в., затем принадлежала по родству С.А. Повало-Швейковскому, с начала XIX в. последовательно – помещикам Мальшевым и генералу Храповицкому, в середине столетия – ротмистру В.А. Энгельгардту (1815–1863) и до конца XIX в. его вдове Е.И. Энгельгардт (ум. не ранее 1887), в 1900-х гг. – дворянке В.И. Энгельгардт.

Сохранились остатки парка на берегу р. Стряницы. Усадебные здания и приходская деревянная Покровская церковь 1887 г., построенная на средства Е.И. Энгельгардт и коллежского регистратора П.П. Сербина с помощью крестьян вместо прежней деревянной 1765 г., утрачены. На кладбище, образованном вокруг церкви, есть надгробия конца XIX – начала XX вв.

*ГАСО. Ф. 5. Оп. 1. Д. 15; Иеромонах Рафаил, 2005, с. 54–56; Приложения, т. 4, с. 52; РГАДА. Ф. 1354. Оп. 451. Ч. 2. Л. 11; РГАДА. Ф. 1355. Оп. 1. Д. 1479. Л. 53; СГВ, 1904, №16; Тихонова, с. 402.*

**93. Высокое**, 26 км от г. Ельни (Ельнинский у.). Усадьба городского секретаря кн. П.Н. Друцкого-Соколинского известна с 1770-х гг., затем принадлежала майору кн. Б.Д. Друцкому-Соколинскому и в середине XIX в. его детям; во второй половине XIX в. — поручику М.М. Лесли, с конца столетия и в 1900-х гг. — его сыну Г.М. Лесли и до 1917 г. вдове последнего Е.А. Лесли (урожд. Почтарёвой). Осталась парковая липовая аллея.

ГАСО. Ф. 5. Оп. 1. Д. 15; РГАДА. Ф. 1354. Оп. 451. Ч. 2. Л. 10; РГАДА. Ф. 1355. Оп. 1. Д. 1479. Л. 46.

**94. Коробец**, 23 км от г. Ельни (Ельнинский у.). Усадьба основана в 1760-х гг. отставным полковником Ф.М. Ушаковым; в первой трети XIX в. владел уездный предводитель дворянства генерал-майор И.Н. Колечицкий, затем — его сын майор Н.И. Колечицкий и до 1880-х гг. вдова последнего М.П. Колечицкая; далее до 1916 г. — уездный предводитель дворянства, думский и земский деятель гвардии прапорщик Н.Н. Опочинин и до 1917 г. его наследники. Сохранились руинированный фрагмент одноэтажного на подвалах главного дома конца XIX в. и остатки пейзажного липового с примесью дуба парка. Деревянные Духовская церковь 1768 г., возобновлённая с переосвящением в Покровскую в 1880 г., и Духовская церковь 1878 г., построенная М.П. Колечицкой, утрачены.



Фрагмент главного дома



Парк

ГАСО. Ф. 5. Оп. 1. Д. 15; Иеромонах Рафаил, 2005, с. 81; Иконников, с. 83; Приложения, т. 4, с. 46; РГАДА. Ф. 1355. Оп. 1. Д. 1479. Л. 45; СГВ, 1904, №16.

**95. Новоспасское**, 21 км от г. Ельни (Ельнинский у.). Усадьба основана в последней трети XVIII в. полковником Н.А. Глинкой (1736—1805, дедом композитора М.И. Глинки), в 1805—1809 гг. принадлежала его



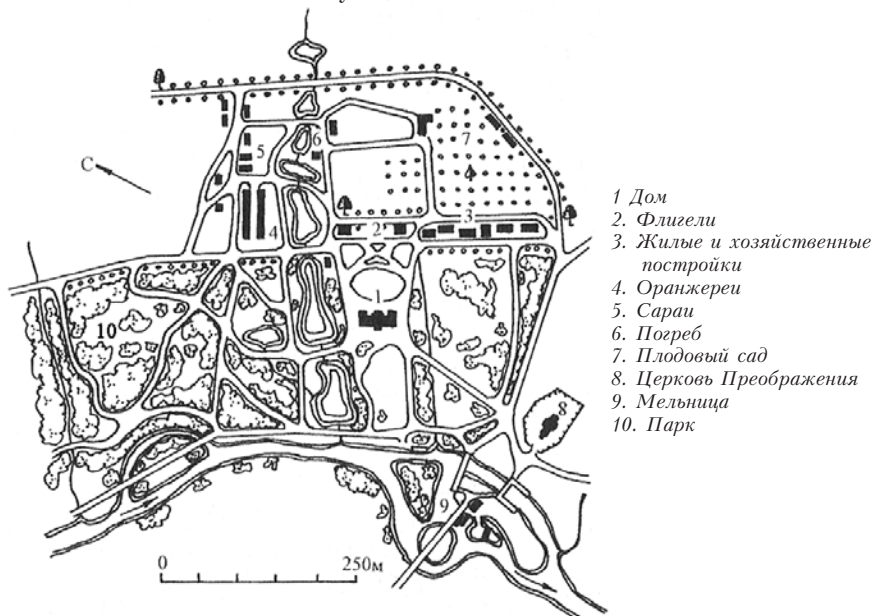
Главный дом



Преображенская церковь

вдове Ф.А. Глинке (урожд. Соколовской) и до 1834 г. их сыну капитану И.Н. Глинке (1777–1874), благоустроившему усадьбу и наладившему в ней сельское хозяйство; до 1851 г. владела его вдова Е.А. Глинка (1784–1851, урожд. Глинка, троюродная сестра мужа из соседней усадьбы Шмаково, см. № 153); затем по доверенности её сына композитора М.И. Глинки (до его смерти в 1857 г.) имением управляли его сестры Л.И. Шестакова (1816–1906), О.И. Измайлова, скончавшаяся в 1859 г.; в 1878 г. её наследники продали усадьбу коломенскому купцу Ф.Т. Рыбакову, разобравшему в 1882 г. главный дом с флигелями 1807–1810 гг. и продавшему Новоспасское в начале XX в. смоленскому

План усадьбы Новоспасское



купцу Л.Г. Зеликину. Сохранились Преображенская (Тихвинская) церковь 1786 г. в стиле барокко (трапезная и колокольня воссозданы в 1980-х гг.) и пейзажный парк из смешанных пород деревьев с каскадными прудами; около церкви уцелели надгробия родителей М.И. Глинки и их родственников. У церковной ограды находится и могила композитора А.В. Станчинского (1888–1914), гостившего в соседней усадьбе Логачёво (утрачена), принадлежавшей его отцу, крупному учёному, одному из основоположников науки экологии В.В. Станчинскому. В 1980-х гг. деревянный главный дом с флигелями в формах классицизма построили заново на прежних фундаментах и с прежней планировкой, воссоздали деревянные жилые и хозяйственные здания.

Ещё одна сестра М.И. Глинки — П.И. Соболевская (1805–1828) вместе с мужем Я.М. Соболевским (1793–1844) владела ныне утраченной усадьбой Руськово Ельнинского у.

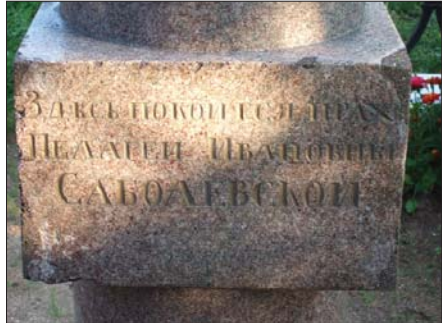
В Новоспасском родился великий русский композитор М.И. Глинка, музей которого существует здесь с 1982 г.

М.И. Глинка (1804–1857) похоронен на кладбище Александроневской Лавры в С.-Петербурге.

*Будаев Д.И. Новоспасское в жизни М.И. Глинки // Неизвестное об известных, с. 34–43; Васильева, с. 21–24; Гаврилов Б.И. "Время было прекрасное" // Мир русской усадьбы, с. 46–60; Глинка,*



*Некрополь около церкви*



*Надгробие П.И. Соболевской*



*Надгробие родителей композитора И.Н. и Е.А. Глинки*



*Надгробие А.В. Станчинского*

с. 389–395; Деверилина Н.В. *Воспитание в семье Глинок // Русская усадьба, вып. 12 (28), с. 82–89; Деверилина, Королёва; Иеромонах Рафаил, 2005, с. 90–95; Кириллова, с. 194–198; Пастухова, с. 106–112; Свод, с. 453–455; Фёдоров, с. 30–32, 218–220; Шкаликов, с. 207–209.*


**96. Сухой Починок** (деревня не существует), 22 км от г. Ельни (Ельнинский у.). Усадьба вдовы прокурорши Д.В. Кашталинской известна с 1770-х гг.; во второй четверти XIX в. владел уездный предводитель дворянства коллежский советник Д.С. Стунеев (1799–1853), во второй половине столетия — его вдова М.И. Стунеева (1813 — ок. 1890, урожд. Глинка, сестра композитора М.И. Глинки) и их сын уездный предводитель дворянства статский советник В.Д. Стунеев, последние владельцы до 1917 г. — его сын земский деятель Д.В. Стунеев и дочь М.В. Стунеева. Сохранился заросший пейзажный липовый парк. В усадьбе бывал великий русский композитор М.И. Глинка. В г. Ельне находится деревянный основательно перестроенный дом Стунеевых (ул. Энгельса, 29).

*Деверилина Н.В. Из рода Стунеевых // Смоленское дворянство, вып. 7, с. 25–27; Деверилина, Королёва, с. 23, 85–90, 122–134; Иконников, с. 110; Приложения, т. 4, с. 58; РГАДА. Ф. 1354. Оп. 451. Ч. 1. Л. 32 об.; Ч. 2. Л. 59 об.; Фёдоров, с. 34–35, 50–54.*

**97. Уварово (Лазарево Городище)**, 25 км от г. Ельни (Ельнинский у.). Во второй половине XVII в. — вотчина стольника П.С. Тимирязева. Усадьба была основана в середине XVIII в. коллежским асессором И. В. Лесли (1717–1795) в 2-х верстах от села Уварова, с конца столетия принадлежала его вдове А.М. Лесли (урожд. Станкевич). Их сын губернский предводитель дворянства С.И. Лесли (1758–1826) в 1810-х гг. перенёс усадьбу в с. Уварово и устроил её рядом со Спасской церковью, возведённой в 1790 г. его отцом И.В. Лесли.



*Спасская церковь*



*Надгробие около церкви*

С 1826 г. владела племянница С.И. Лесли, жена председателя Смоленской Палаты Уголовного суда А.М. Денибекова (урожд. Лесли) и до 1852 г. её дочь Плескачевская. Затем усадьбу купил смоленский уездный предводитель дворянства отставной поручик А.А. Лесли (из другой ветви рода), в 1877 г. наследовал его сын генерал-лейтенант А.А. Лесли, до 1915 г. владела его вдова Е.Ф. Лесли (урожд. Ермолова) и до 1917 г. их дочери. Сохранилась Спасская церковь 1790 г. в стиле барокко, построенная вместо прежней деревянной. В церкви были похоронены И.В. и А.М. Лесли и их сын С.И. Лесли. На кладбище около церкви есть старые надгробия.

*Думин С.В. Род Лесли // Смоленское дворянство, вып. 1, с. 89–104; Иеромонах Рафаил, 2005, с. 103–107; Лесли, с. 38–40; Приложения, т. 4, с. 46; РГАДА. Ф. 1354. Оп. 451. Ч. 1. Л. 35; Свод, с. 455–457; Трофимов А.Я. Уварово // Смоленская область, т. 2, с. 523–524.*

**98. Щербино**, д. Новое Щербино, 29 км от г. Ельни (Ельнинский у.). Усадьба основана, по-видимому, в 1770-х гг. майором (впоследствии генералом) Д.Е. Лесли (1748–1815); далее принадлежала коллежскому асессору Е.А. Соколовскому, построившему здесь в 1787 г. деревянную Духовскую церковь; в середине XIX в. — майору А.И. Орлу, во второй половине столетия — почётному мировому судье Ельнинского уезда П.Н. Энгельгардту (1834 — после 1894) и далее его наследникам. Сохранились фундамент главного дома и заросший пейзажный липовый парк с прудом.

*Иеромонах Рафаил, 2005, с. 111–114; РГАДА. Ф. 1354. Оп. 451. Ч. 1. Л. 40; СГВ, 1869, №41; СК 1887; Тихонова, с. 411–412.*

## ЕРШИЦКИЙ РАЙОН

**99. Корсики (Разрытое)**, 27 км от с. Ершичи (Рославльский у.). Усадьба основана в середине XIX в. капитан-лейтенантом В.В. Римским-Корсаковым (1832–1899, родственником композитора Н.А. Римского-Корсакова) и принадлежала ему до конца столетия, в 1900–1910-х гг. — его дочери Н.В. Рахманиновой с мужем гофмейстером, действительным статским советником Н.Ф. Рахманиновым.



*Церковно-приходская школа*

Сохранилась часть регулярного липового парка. Поблизости находятся церковь Рождества Богородицы 1890–1894 гг., построенная

в русском стиле по проекту смоленского городского архитектора Ф.М. Мейшера, и современное церкви одноэтажное здание церковно-приходской школы. Церковь и школа сооружены на земле пожертвованной В.В. Римским-Корсаковым, его жена С.Ф. Римская-Корсакова (урожд. де Росси) являлась попечительницей школы.

В селе, принадлежавшем в последней трети XVIII в. обер-камергеру кн. А.М. Голицыну, стояла деревянная Никольская церковь. На её месте в 1905 г. была возведена часовня, перестроенная к 1909 г. в церковь Александра Невского и утраченная в 1930-х гг.



*Южный фасад церкви*



*Восточный фасад церкви*

*Иеромонах Рафаил, 2004, с. 107–113; Иконников, с. 96; Приложения, т. 4, с. 84; РГАДА. Ф. 1354. Оп. 454. Ч. 1. Л. 27; Свод, с. 459; СГВ, 1909, № 21; 1915, №31; Шкалик, с. 216–217.*



*Вознесенская церковь*

**100. Кузьмичи**, 33 км от с. Ершичи (Рославльский у.). В середине XVIII в. село с деревянной церковью Сергия и Вакха 1748 г. принадлежало кн. Кантемиру. В 1770-х гг. здесь существовала усадьба сенатора тайного советника Г.Г. Протасова. Сейчас в Кузьмичах находится Вознесенская церковь 1859 г. в стиле классицизм, построенная на средства владельцев села статского советника А.Н. Челищева и его супруги А.П. Челищевой (урожд. кнж. Хованской). Церковь, по-видимому, была усадебной, на что указывает отсутствие у неё трапезной, наличие внутри храма хоров для владельцев и оригинальная архитектура всего здания. Около церкви есть старые надгробия.

В конце XIX в. в имении у А.П. Челищевой было устроено производство поташа. Деревянную церковь, стоявшую вблизи каменной, в 1864 г. перенесли в соседнее село Еловец (село и церковь не сохранились).

*Иеромонах Рафаил, 2004, с. 96–97, 116–118; Приложения, т. 4, с. 88; РГАДА. Ф. 1355. Оп. 1. Д. 1501. Л. 17; Рославль, с. 59; Свод, с. 459–460.*

## КАРДЫМОВСКИЙ РАЙОН

**101. Мольково (Смолково, Губарево)**, 6 км от п. Кардымово (Смоленский у.). С середины XVIII в. — вотчина шляхтича Я.Я. Глинки и его наследников. В начале XVIII в. совладельцем стал полковник смоленской шляхты С.Н. Краевский, женатый на А.С. Глинке; затем их сын полковник И.С. Краевский, построивший здесь Успенскую церковь вместо прежней обветшавшей. В конце XVIII —



*Успенская церковь*

начале XIX вв. усадьбой владел его сын полковник Б.И. Краевский, выкупивший у Глинок всё село; далее — его сын уездный предводитель дворянства штабс-капитан И.Б. Краевский, в середине XIX в. — его вдова от третьего брака М.М. Краевская (урожд. Повало-Швейковская) и потом их дочь П.И. Лашкевич; на рубеже XIX—XX вв. — муж её младшей дочери полковник М.П. Верховский и до 1917 г. их сын полковник М.М. Верховский (1888 — не ранее 1918).

Осталась руинированная Успенская церковь 1761 г.; в ней находились захоронения Краевских и их родственников Решетовых. Главный дом сгорел во время Великой Отечественной войны. При усадьбе было хорошо поставленное сельское хозяйство.

*Верховская Л.А. Род Ясенчик-Краевских // Смоленское дворянство, вып. 1, с. 80–88; ГАСО. Ф. 650. Оп. 1. Д. 15. Л. 2-13; Мацкевич В.В. Мольково // Смоленская область, т. 2, с. 253; ПК 1864–1865; Приложения, т. 4, с. 8; Река времён, с. 375; СЕВ, 1899, № 14, с. 830; Фёдоров, с. 7–8, 89–100, 162–164.*

**102. Пересветово (Попово)**, 10 км от п. Кардымово (Смоленский у.). Усадьба основана в последней четверти XVIII в. ротмистром Е.Л. Пересветовым, затем принадлежала его дочери Е.Е. Пересветовой, вышедшей замуж за подпоручика кн. Н.И. Друцкого-Соколинского-Ромейко-Гурко; в начале XIX в. наследовал их сын



кн. П.Н. Друцкой-Соколинский-Ромейко-Гурко с женой кн. А.Н. Друцкой-Соколинской-Ромейко-Гурко (урожд. Повало-Швейковской) и до 1843 г. владел их сын титулярный советник кн. П.П. Друцкой-Соколинский-Ромейко-Гурко, женатый на дочери хозяина соседней усадьбы № 101 Мольково И.Б. Краевского О.И. Краевской; в середине XIX в. владела коллежская ассесорша С.П. Ельчанинова (урожд. кнж. Вяземская, её муж Н.М. Ельчанинов был членом губернского статистического комитета), потом по родству — титулярный советник П.А. Ельчанинов и до 1917 г. — его сын земский деятель З.П. Ельчанинов. Сохранились фундамент деревянного главного дома, разобранный в 1980-х гг., и остатки пейзажного липового парка.

Сыну кн. П.П. Друцкого-Соколинского-Ромейко-Гурко (1806—1843) кн. П.П. Друцкому-Соколинскому-Ромейко-Гурко (1829—1897) принадлежала соседняя ныне утраченная усадьба Шокино (Духовщинский у.).

Кн. П.П. Друцкому-Соколинскому-Ромейко-Гурко (1806—1843) принадлежала частично сохранившаяся усадьба Терпилово в Калужской области.

---

*Иконников, с. 29; Мацкевич В.В. Пересветово, Шокино // Смоленская область, т. 2, с. 323, 566; РГАДА. Ф. 1354. Оп. 455. Ч. 1. Л. 58; Ч. 2. Л. 45; СК 1887; Чижков, Зорин, с. 85; Штиленко, с. 60, 67.*

**103. Пищино** (деревня не существует), 18 км от п. Кардымово (Духовщинский у.). Усадьба кн. М.М. Друцкого-Соколинского известна с 1770-х гг., в первой четверти XIX в. принадлежала сыну его дочери губернскому предводителю дворянства титулярному советнику Ф.И. Лыкошину; до 1866 г. — мужу его дочери Е.Ф. Лыкошиной кн. Н.В. Туркестанову (1782—1866) и до 1894 г. их сыну штабс-ротмистру кн. А.Н. Туркестанову (1831—1894); последняя владелица до 1917 г. — его дочь С.А. Потёмкина.

Сохранились фундамент главного дома, остатки парковой липовой аллеи и заросший пруд. Главный дом был разрушен во время Великой Отечественной войны, его фотография есть в Кардымовском историко-краеведческом музее.


---

*Приложения, т. 4, с. 40; РГАДА. Ф. 1355. Оп. 1. Д. 1487. Л. 38; СК 1887.*

**104. Смогири (Ядревичи)**, 23 км от п. Кардымово (Духовщинский у.). Усадьба помещицы С.Ф. Чичаговой известна с 1770-х гг.; в середине XIX в. и до 1879 г. принадлежала генерал-лейтенанту Ф.С. Ракееву (1796—1879), затем — его вдове Е.П. Ракеевой, в начале XX в. — их сыну надворному советнику Г.Ф. Ракееву. Со-

хранилась двухэтажная церковь (нижний храм Георгиевский, верхний — Никольский) 1894 г. в русском стиле, построенная Е.Ф. Ракеевой. В нижнем храме находится гробница Ф.С. Ракеева. Поблизости от каменной церкви стояла деревянная Никольская церковь 1781 г., при ней в 1890 г. был похоронен полковник П.С. Ракеев.

ГАСО. Ф. 5. Оп. 1. Д. 15; Мацкевич В.В. Смогири // Смоленская область, т. 2, с. 423; РГАДА. Ф. 1354. Оп. 450. Ч. 2. Л. 62; РГАДА. Ф. 1355. Оп. 1. Д. 1481. Л. 21; Река времён, с. 367; Свод, с. 462–463.



Георгиевско-Никольская церковь

**105. Тюшино**, 12 км от п. Кардымово (Смоленский у.). Усадьба основана в последней трети XVII в. шляхтичем П. Новошинским и далее принадлежала его роду, в 1770-х гг. — полковнику смоленской шляхты Н.И. Новошинскому (ум. в 1790 г.); в середине XIX в. — помещику Г.Ф. Гаугеру; затем — его сыну мировому судье коллежскому асессору М.Г. Гаугеру, женатому на старшей



Главный дом. Парадный фасад

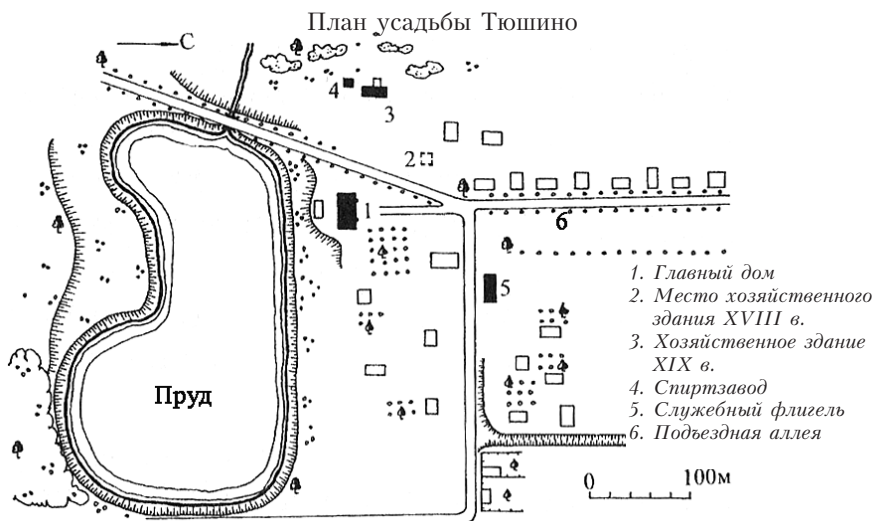


Служебный флигель



Главный дом со стороны пруда

дочери хозяйки соседней усадьбы № 101 Мольково П.И. Лашкевич (урожд. Краевской) П.В. Лашкевич, и до 1917 г. их сыну А.М. Гаугеру. Сохранились двухэтажный с подвалом главный дом эклектичной архитектуры второй половины XIX в. и современный дому одноэтажный служебный флигель; руины спиртзавода и хозяйственного здания XIX в., подъездная аллея и пруд. Хозяйственное здание второй половины XVIII в. утрачено в 1980-х гг.; Троицкая церковь 1863 г., построенная вместо прежней деревянной 1776 г., утрачена ранее.



Мацкевич В.В. Тюшино // Смоленская область, т. 2, с. 523; ПК 1864–1865; Приложения, т. 4, с. 6; РГАДА. Ф. 1354. Оп. 455. Ч. 1. Л. 73 об.; Свод, с. 463–465; СК 1887; Шпиленко, с. 148–151.



Ильинская церковь

**106. Шестаково (Ильино),** 17 км от п. Кардымово (Духовщинский у.). Усадьба была устроена ротмистром кн. Я.Д. Трубецким, поставившим здесь в 1762 г. деревянную Ильинскую церковь; затем владел ротмистр И.А. Транбицкий, в середине XIX в. — штабс-капитан П.П. Потёмкин. Сохранилась Ильинская церковь 1855 г. в стиле классицизм, построенная вместо прежней деревянной.

Мацкевич В.В. Шестаково // Смоленская область, т. 2, с. 563; РГАДА. Ф. 1355. Оп. 1. Д. 1487. Л. 36; Свод, с. 465; СЕВ, 1899, №14, с. 831.

## КРАСНИНСКИЙ РАЙОН

**107. Авадово (Вадово),** 18 км от п. Красного (Краснинский у.). Усадьба коллежского советника И.Ю. Храповицкого известна с 1770-х гг., в первой половине и середине XIX в. принадлежала помещику И.Е. Ефимову, во второй половине столетия и в 1900-х гг. — его сыну Н.И. Ефимову. Осталась липовая парковая аллея. Главный дом разобран в конце XX в.

ГАСО. Ф. 5. Оп. 1. Д. 15; Иллинич, с. 5–8; РГАДА. Ф. 1354. Оп. 452. Ч. 2. Л. 1 об.; РГАДА. Ф. 1355. Оп. 1. Д. 1501. Л. 60; СГВ, 1904, №22.

**108. Викторово,** 20 км от п. Красного (Краснинский у.). Усадьба основана в середине XVIII в. кн. С. Друцким-Соколинским, в конце столетия принадлежала его сыну капитан-поручику кн. А.С. Друцкому-Соколинскому и далее его роду; в середине XIX в. — уездному предводителю дворянства инженер-подпоручику кн. Н.Г. Друцкому-Соколинскому, последний владелец до 1917 г. — его сын уездный предводитель дворянства, земский деятель статский советник кн. Н.Н. Друцкой-Соколинский. Сохранились руинированный двухэтажный главный дом первой половины XIX в. в стиле классицизм и три заросших парковых пруда. Хозяйственные здания утрачены, липовый парк вырублен, церковь Рождества Богородицы 1756 г. разобрана в 1940-х гг.



Главный дом

ГАСО. Ф. 5. Оп. 1. Д. 15; РГАДА. Ф. 1354. Оп. 452. Ч. 1. Л. 5; Ч. 2. Л. 7 об.; СЕВ, 1890, №13, с. 734.

**109. Крюково,** 16 км от п. Красного (Краснинский у.). Усадьба основана в середине XVIII в. полковником смоленской шляхты Д.Я. Азанчевским, принадлежала ему и в 1770-х гг.; в первой половине и середине XIX в. — штабс-капитану А.Т. Качуре, затем — его дочери Е.А. Качуре, последний владелец до 1917 г. — её двоюродный брат дворянин врач С.И. Верёвкин (1858–1927). Сохранились остатки пейзажного парка из смешанных пород деревьев с двумя заросшими прудами. Деревянный двухэтажный главный дом и церковь Рождества Богородицы 1766 г., возобновлённая в 1846 г., утрачены.

Рачинская Н.А. Семья Верёвкиных и их имение Крюково Краснинского уезда // Смоленское дворянство, вып. 4, с. 21–28; РГАДА. Ф. 1354. Оп. 452. Ч. 1. Л. 22 об.; Ч. 2. Л. 23 об.; СЕВ. 1899, №14, с. 833.



*Главный дом*

**110. Маньково (Майково),** 6 км от п. Красного (Краснинский у.). Усадьба устроена помещицей О.К. Печковской в конце XIX в., до 1917 г. принадлежала земскому деятелю коллежскому асессору Ю.В. Печковскому. Сохранились руинированный одно-двухэтажный главный дом в формах эклектики (горел в 1993 г.), два заброшенных хозяйственных здания, остатки липовой парковой аллеи, пруд на р. Лосвинке.

В имение Печковских входил и соседний фольварк Середнево (Средний), в середине XIX в. принадлежавший чиновнице 14 класса М.А. Перской. Здесь остались руинированное здание конюшни 1900-х гг., погреб и рядовая липовая посадка. У Печковских было образцовое хозяйство, включавшее пчеловодство, лесоводство, садоводство, скотоводство; работали водяная мельница, сукновальня и винокуренный завод.



*Хозяйственное здание*



*Конюшня в Середнево*

---

*Краткие справочные сведения, с. 214; Новиков В.Г. Посёлок Маньково // Сборник краеведческих материалов, с. 79–81; РГАДА. Ф. 1354. Оп. 452. Ч. 2. Л. 50; Свод, с. 476–477.*

**111. Палкино,** 14 км от п. Красного (Краснинский у.). С середины XVII в. — владение шляхтича И. Краевского и далее его рода; во второй половине XVIII в. усадьбой владел ротмистр В.Г. Краевский, с конца столетия — его сын Л.В. Краевский, в середине и второй половине XIX в. — уже его сын С.Л. Краевский, которому в конце века наследовал и владел и в 1900-х гг. его племянник Д.З. Краевский.

Сохранилась заброшенная Успенская церковь 1792 г. в формах раннего классицизма.

Брату Д.З. Краевского Н.З. Краевскому принадлежала соседняя ныне утраченная усадьба Паньково.

ГАСО. Ф. 5. Оп. 1. Д. 15; Из воспоминаний М.И. Краевского // Смоленское дворянство, вып. 2. с. 94–101; Иконников, с. 62; Приложения т. 4, с. 66; РГАДА. Ф. 1354. Оп. 452. Ч. 1. Л. 32; СГВ, 1891, №35; Свод, с. 447.



Успенская церковь

**112. Сусловичи**, 20 км от п. Красного (Краснинский у.). Усадьба основана, вероятно, в 1760-х гг. писателем полковником С.Д. Каховским (1698–1772), затем принадлежала майорше А.С. Арсеньевой, в первой трети XIX в. – статскому советнику П.Б. Краевскому, во второй половине столетия последовательно – помещице Н.И. Вольской и отставному поручику Барло-Якубовичу. Сохранилась заброшенная Никольская церковь 1769 года. Это один из самых оригинальных храмов Смоленщины, соединивший простой барочный декор русского зодчества XVIII в. с базиликальной структурой, характерной для западных регионов России.



Никольская церковь

ГАСО. Ф. 391. Д. 3 а. Л. 135; РГАДА. Ф. 1355. Оп. 1. Д. 1501. Л. 59; Свод, с. 478; СЕВ, 1899, №15, с. 837.

## МОНАСТЫРЩИНСКИЙ РАЙОН

**113. Васильево**, деревня не существует, 27 км от п. Монастырщина (Краснинский у.). Усадьба майора Б.А. Соловова известна с 1770-х гг.; в начале XIX в. владел действительный статский советник Б. Пестель, затем – его сын бывший генерал-губернатор Сибири И.Б. Пестель с женой Е.И. Пестель (урожд. Крок) – родители декабриста П.И. Пестеля; в 1843 г. наследовала их дочь С.И. Пестель, продавшая усадьбу после отмены крепостного права. Сохранились остатки пейзажного парка из смешанных

пород деревьев на берегу р. Дельны. Деревянный главный дом разобран в середине XX в., на его месте установлен памятный знак и пребывания здесь П.И. Пестеля.

---

*Будаев Д.И., Рябков Г.Т. Васильево // Смоленская область, т. 2, с. 45; Васильева, с. 20; Кудинов, с. 120–121; Приложения, т. 4, с. 66; РГАДА. Ф. 1354. Оп. 452. Ч. 1. Л. 5; Шкаликов, с. 233–234.*

**114. Воробьёво (Воробьёво-Соболево)**, д. Соболево, 11 км от п. Монастырщина (Краснинский у.). Усадьба полковника А.Я. Вонлярлярского известна с последней четверти XVIII в.; во второй половине XIX в. владела дочь титулярного советника Е.А. Страхова, до 1910 г. — её племянник земский деятель А.Н. Попов; далее до 1917 г. — Товарищество книгоиздательского дела и книжной торговли, возглавлявшееся ранее женой А.Н. Попова О.Н. Поповой (ум. в 1907 г.). Сохранились простой архитектуры деревянный одноэтажный флигель (флигель Шелгунова) и заросший пейзажный парк из смешанных пород деревьев на склоне к р. Вихре. У Поповых в имении было хорошо организованное сельское хозяйство, существовала водяная турбинная мельница. В селе Соболево А.Н. Попов устроил школу для крестьянских детей, народный летний театр и основал женскую учительскую семинарию в память покойной жены. Постройки семинарии полностью утрачены к 2004 г.; приходская церковь, возле которой были похоронены А.Н. и О.Н. Поповы, не уцелела. В 2000-х гг. на могиле Поповых установлен памятник.

В 1884–1891 гг. в Воробьёве на правах ссыльного жил и работал друг А.Н. Попова публицист и общественный деятель Н.В. Шелгунов; в 1890-х гг. здесь отбывала ссылку приятельница О.Н. Поповой писатель-демократ М.К. Цебрикова.

---

*Будаев Д.И. Место ссылки Н.В. Шелгунова и М.К. Цебриковой // Неизвестное об известных, с. 177–189; Власенков; Иллинич, с. 12–16; Ильин В.В. Краснинские пассионарии // Сборник краеведческих материалов, с. 46–53; Краткие справочные сведения, с. 213; Материалы, с. 107–110; Мозгунова Г.Н. Из истории Соболево-Воробьёвской женской учительской семинарии // Смоленское земство и народное образование, с. 104–112; РГАДА. Ф. 1355. Оп. 1. Д. 1501. Л. 60; Рябков Г.Т. Соболево-Воробьёво // Смоленская область, т. 2, с. 480; Шкаликов, с. 225–227.*

**115. Городок**, деревня не существует, 22 км от п. Монастырщина (Краснинский у.). Усадьба полковника смоленской шляхты Д.М. Воеводского известна с 1770-х гг.; в первой половине XIX в. владел подполковник кн. Г.В. Друцкой-Соколинский, в середине столетия — кн. Н.В. Друцкой-Соколинский, с 1874 г. и в начале XX в. — помещик С.Н. Юревич, в 1910 г. — дворянин В.П. Макалинский. Остались планировка и фрагменты парка. В имении

у С.Н. Юревича было хорошо поставлено полеводство и скотоводство, работали мукомольная мельница и сукновальня.

*Иконников, с. 71; Иллинич, с. 27–30; Краткие справочные сведения, с. 214; РГАДА. Ф. 1355. Оп. 1. Д. 1501. Л. 70; Рябков, с. 30, 217; СГВ, 1904, №22; Шпиленко, с. 73.*

**116. Кадино**, 33 км от п. Монастырщина (Могилёвская губ., Мстиславльский у.). Усадьба камергера Польского двора К.Ф. Комара известна с середины XVIII в.; в 1780-х гг. владел староста Рогачевский и Ошмянский гр. М.К. Потей, в середине и во второй половине XIX в. — помещик С.В. Гольинский, в начале XX в. — его сын И.С. Гольинский. Сохранились остатки регулярного липового парка на берегу р. Городни. В имении Гольинских было образцовое хозяйство, включавшее полеводство, скотоводство, садоводство, лесоводство; работали винокуренный завод и 4 мукомольных мельницы.

*Краткие справочные сведения, с. 158; Приложения, т. 6, второе приложение, с. 16; РГАДА. Ф. 1354. Оп. 239. Ч. 1. Л. 17 об.; Рябков, с. 28, 29.*

**117. Логи**, 27 км от п. Монастырщина (Краснинский у.). Усадьба подпоручицы кн. А.М. Друцкой-Соколинской известна с 1770-х гг., далее владел кн. И.А. Друцкой-Соколинский, с 1830-х гг. до 1862 г. — муж его дочери поручик А.Н. Щеховской (отец мемуариста Н.А. Щеховского, родившегося здесь) и затем его наследники; в 1890-х гг. и начале XX в. — помещик И.Ф. Калиновский; потом до 1917 г. — отставной полковник Б.Э. Форш с женой писательницей О.Д. Форш (1873–1961, урожд. Комаровой). Сохранились подъездная аллея из ели и берёзы и парковое еловое каре с внешней обсадкой тополя.

*ГАСО. Ф. 5. Оп. 1. Д. 15; Иконников, с. 32; Приложения, т. 4, с. 64; РГАДА. Ф. 1355. Оп. 1. Д. 1501. Л. 60; СГВ, 1891, № 35; 1904, №22; Щеховской, 1895, №6, с. 61–70; №7, с. 89–119.*

**118. Монастырщина** (Могилёвская губ., Мстиславльский у.). Усадьба ротмистра И.К. Гольинского известна с 1780-х гг. и далее принадлежала его роду, в середине XIX в. — Л.В. Гольинской, в конце столетия — вдове поручика С.И. Гольинской и до 1917 г. её наследникам. Сохранились частично надстроены



Главный дом





Успенская церковь

руинированный главный дом второй половины XIX в. и остатки липового парка.

В посёлке находится Успенская церковь конца XIX в. в русском стиле, построенная вместо прежней деревянной.

*Приложения, т. 6, второе приложение, с. 16; РГАДА. 1354. Оп. 239. Ч. 1. Л. 19 об.; Ч. 2. Л. 47; Рябков, с. 28, 94, 116; Свод, с. 480.*

**119. Мощиново**, 20 км от п. Монастырщина (Краснинский у.). Усадьба кнж. М.Д. Друцкой-Соколинской известна с последней четверти XVIII в., в середине XIX в. владела дворянка А.Е. Гедеонова, в 1900-х гг. — помещица Е.И. Конопасевич. Сохранились остатки липового парка на берегу р. Безымянной.

В имение А.Е. Гедеоновой входил располагавшийся неподалёку и ныне утраченный фольварк Мосолово.

*ГАСО. Ф. 5. Оп. 1. Д. 15; Приложения, т. 4, с. 70; РГАДА. Ф. 1355. Оп. 1. Д. 1501. Л. 55; Рябков, с. 30, 105; СГВ, 1904, №22.*

**120. Новомихайловское**, 15 км от п. Монастырщина (Краснинский у.). Усадьба основана, вероятно, в конце XVIII в. ротмистром В.Г. Паниным, в середине и второй половине XIX в. принадлежала поручику М.П. и его жене М.П. Карабановым, в начале XX в. и в 1910-х гг. — их сыну А.М. Карабанову. Сохранились остатки парка.

*ГАСО. Ф. 5. Оп. 1. Д. 15; Иконников, с. 48; Приложения, т. 4, с. 66; РГАДА. Ф. 1354. Оп. 452. Ч. 1. Л. 1 об.; Ч. 2. Л. 38 об.; Рябков, с. 29; СГВ, 1904, №22; СК 1887.*



Церковь Рождества Иоанна Предтечи

**121. Носково**, д. Носково 1-е, 14 км п. Монастырщина (Краснинский у.). Помещичий двор кн. Друцких-Соколинских известен с конца XVII в.; в середине XVIII в. усадьбой владел кн. П.М. Друцкой-Соколинский, потом — полковник кн. В.И. Друцкой-Соколинский, в середине XIX в. — подпоручица Е.Б. Семичева, во второй половине столетия и в 1910-х гг. — земский

деятель статский советник Н.А. Телеснин с женой Е.В. Телесниной, последний владелец до 1917 г. — помещик Бохвиц. Сохранился заросший пейзажный липовый с примесью дуба парк на левом склоне р. Щелбни. В имении у Телесниных работал винокуренный завод.

На другом берегу р. Руфы, поблизости от места впадения в неё р. Щелбни, в д. Носково 2-е находится заброшенная приходская церковь Рождества Иоанна Предтечи середины XIX в. (завершения храма и колокольни в русском стиле утрачены), построенная вместо прежней деревянной 1765 г.

ГАСО. Ф. 5. Оп. 1. Д. 15; РГАДА. Ф. 1354. Оп. 452. Ч. 2. Л. 38; РГАДА. Ф. 1355. Оп. 1. Д. 1501. Л. 61; Рябков, с. 28, 64–65; Свод, с. 483; СГВ, 1911, №11; СЕВ, 1899, №14, с. 832; Шкаликов, с. 229–230.

**122. Раёвка**, 31 км от п. Монастырщина (Могилёвская губ., Мстиславльский у.). Усадьба стражника Ошмянского А.Ф. Комара известна с 1780-х гг.; в середине XIX в. владел помещик М.И. Толпыго, в начале XX в. — его сын Г.М. Толпыго. Сохранились остатки парка на берегу р. Княжицы. В имении Толпыго было хорошо организованное полевое хозяйство, скотоводство и переработка молока на сыр.

Г.М. Толпыго в 1910-х гг. принадлежала ныне утраченная усадьба Доброселье Краснинского уезда.

Иконников, с. 117; Краткие справочные сведения, с. 160; Приложения, т. 6, второе приложение, с. 16; РГАДА. Ф. 1354. Оп. 239. Ч. 1. Л. 29; Рябков, с. 29.

**123. Упокой**, 21 км от п. Монастырщина (Краснинский у.). Усадьба подпоручика кн. Д.Н. Друцкого-Соколинского известна с последней четверти XVIII в., в первой половине XIX в. принадлежала его сыну кн. Е.Д. Друцкому-Соколинскому, во второй половине столетия и в 1900-х гг. — его сыну уездному предводителю дворянства, земскому деятелю коллежскому советнику кн. Е.Е. Друцкому-Соколинскому. Сохранились подвалы и фундамент главного дома, руины мукомольной мельницы, фрагменты липовой обсадки подъездной дороги; на обширной территории усадьбы растёт много старых лип и дубов, по-видимому, оставшихся от парка. Деревянный двухэтажный главный дом утрачен в середине



Руины мельницы

1990-х гг. В имении велось крупное полеводство и скотоводство; молоко сбывалось на сыроварню соседнего хутора Крестовка и частью перерабатывалось на масло и сметану для своей молочной в Смоленске.

*ГАСО. Ф. 5. Оп. 1. Д. 15; Иллинич, 22–27; Краткие справочные сведения, с. 215–216; РГАДА. Ф. 1355. Оп. 1. Д. 1501. Л. 55; СГВ, 1904, №22; СК 1887, 1898.*



*Казанская церковь*



*Казанская церковь изнутри*

**124. Щелканово**, 29 км от п. Монастырщина (Краснинский у.). Усадьба основана в первой половине XVII в. шляхтичем Г. Колечицким, во второй половине столетия владел его сын А.Г. Колечицкий, поставивший здесь в 1682 г. деревянную церковь, и далее его род; в последней четверти XVIII в. — поручик Н.М. Колечицкий и затем его внук участник Бородинской битвы уездный предводитель дворянства гвардии полковник П.П. Колечицкий (1782–1868), отстроивший в 1840-х гг. усадьбу заново; с 1868 г. до 1871 г. владела его вдова, мемуаристка и писательница А.И. Колечицкая (1800–1871, урожд. Лыкошина), потом — муж их дочери губернский секретарь Н.А. Рачинский; на рубеже XIX–XX вв. усадьба

перешла к родственникам дворянам Н.Д. и А.Н. Верховским, последние владельцы до 1917 г. — их сыновья учёный-химик В.Н. Верховский и поэт Ю.Н. Верховский.

Сохранились руинированная Казанская церковь 1842–1847 гг. в стиле классицизм и фрагменты парка. Колокол с местной церкви недавно перенесён в церковь Рождества Иоанна Предтечи п. Монастырщина. В Казанской церкви были захоронения П.П. и А.И. Колечицких.

В.Н. Верховский (1873–1847) похоронен на Волковом кладбище в С-Петербурге, его брат Ю.Н. Верховский (1878–1956) — на Ваганьковском кладбище Москвы.

П.П. Колечицкий в 1832 г. наследовал после умершей сестры М.П. Колечицкой к настоящему времени не сохранившуюся усадь-

бу Доброселье Краснинского уезда. Верховским принадлежала и ныне утраченная усадьба Гришнево около г. Духовщины.

ГАСО. Ф. 5. Оп. 1. Д. 15; Колечицкая, с. 236, 327; Приложения, т. 4, с. 64; РГАДА. Ф. 1354. Оп. 452. Ч. 1. Л. 45; Рябков, с. 28, 111, 148; Свод, с. 485; СЕВ, 1905, №19, с. 894; Трофимов А.Я. Щелканово // Смоленская область, т. 2, с. 570; Щеховской, 1895, №8, с. 101–103.

## НОВОДУГИНСКИЙ РАЙОН

**125. Александрино**, 23 км от п. Новодутино (Сычѳвский у.). Старинная вотчина бояр Салтыковых XVI – XVIII в. В 1783 г. А.Н. Салтыкова (1764–1829) выходит замуж за кн. Я.И. Лобанова-Ростовского (1760–1831), впоследствии генерал-губернатора Малороссии, члена Государственного Совета, обер-камергера Двора Его Императорского Величества. Их сын генерал-майор, писатель, участник войны 1812 г., библиофил и коллекционер, друг А.С. Пушкина кн. Александр Я. Лобанов-Ростовский (1786–1866) отказался от совладения усадьбой в пользу брата, генерал-адъютанта кн. Алексея Я. Лобанова-Ростовского (1795–1848); ему наследовал младший сын генерал-лейтенант кн. Д.А. Лобанов-Ростовский (1825–1908) и до 1917 г. владел кн. А.Н. Лобанов-Ростовский.

В первой четверти XIX в. вместо деревянных построек возведены сохранившиеся: двухэтажные главный дом дворцового типа в стиле классицизм, флигели и служебные постройки; расширены и обновлены регулярный и пейзажный парки с прудами. К усадьбе ведѳт обсаженная дубами подъездная дорога. В соседнем с. Торбееве, входившем в имение, находятся руины Вознесенской церкви 1793 г. в стиле классицизм, построенной кн. А.Н. Лобановой-Ростовской.



Главный дом

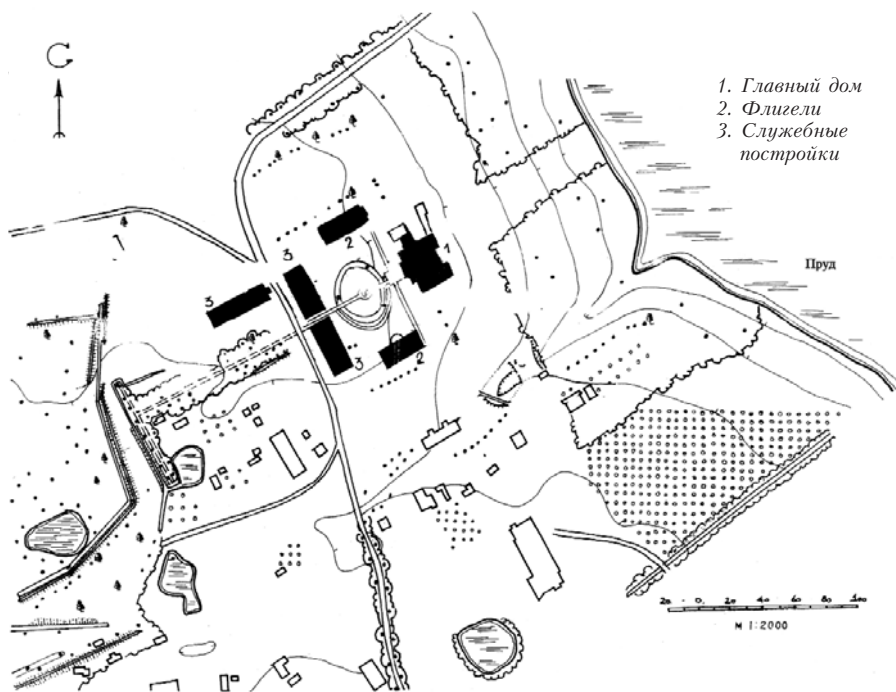


Вознесенская церковь в Торбеево

В Петербурге сохранился дворец Лобановых-Ростовских — Адмиралтейский пр., 12.

В Русском музее находится семейный портрет Лобановых-Ростовских работы В.Л. Боровиковского 1813 г.

План усадьбы Александрино



Васильева, с. 13, 22; Каплинский, 2002, с. 61; Приложения, т. 4, с. 104; РГАДА. Ф. 1354. Оп. 456. Ч. 1. Л. 24; Свод, с. 487–489, 514; СГВ, 1916, №9; Трофимов А.Я., 2002, с.190, 205–206; Трофимов А.Я. Александрино // Смоленская область, т. 2, с. 9; Шкаликов, с. 233–235.

**126. Аносово**, 4 км от п. Днепровокое (Сычѳвский у.) Обустройство усадьбы началось в 1862 г. дворянином И.В. Кареевым (1822–1887), женатым на Е.В. Герасимовой, получившей эти земли в приданное; последний владелец до 1917 г. — их сын отставной полковник В.И. Кареев (1852 — после 1927).

Сохранились рядовая посадка лип и отдельные парковые деревья. После постройки усадьбы его отцом, вся дальнейшая жизнь историка Н.И. Кареева (1850–1930) связана с этим имением. Здесь родились и провели детские годы известный художник-график О.Г. Верейский и геолог Н.Г. Верейский. Их

мать, дочь историка Е.Н. Кареева, отец — выдающийся художник-график, портретист и пейзажист Г.С. Верейский.

В.И. Кареев много сделал для просвещения крестьян. Его главным детищем стал народный дом в с. Воскресенске (ныне п. Днепровское).

*Будаев Д.И. Кареев Н.И. // Смоленская область, т. 1, с. 109; Будаев Д.И. Аносово // Смоленская область, т. 2, с. 12; Будаев, Левитин с. 156–163; Кареев с. 84–87, 267–268, 271, 277–283, 297; Козикова Л.М. Верейский О.Г. // Смоленская область, т. 1, с. 41; Тихонова А.В. Смоленское имение Кареевых Аносово: история расцвета и разрушения // Русская усадьба, вып. 7 (23), с. 509–514; Трофимов И.Т., с. 101–103.*

**127. Высокое**, 29 км от п. Новодутино (Сычѳвский у.). Усадьба капитана флота М.Г. и жены его Н.Г. Мельниковых известна с последней четверти XVIII в. В 1858 г. дочь владелицы М.П. Мельниковой — А.Г. Мельникова (ум. в 1871 г.) стала женой гофмаршала гр. Д.Н. Шереметева (1802–1871), сына основателя усадьбы Останкино гр. Н.П. Шереметева и крепостной актрисы П.И. Ковалѳевой-Жемчуговой. Последний владелец до 1917 г. — его сын известный музыкант и общественный деятель гр. А.Д. Шереметев (1859–1931).

Новый усадебный комплекс, содержащий 19 зданий, создан по проекту арх. Н.Л. Бенуа (1813–1898), начиная с 1867 г. и по конец XIX в.; непосредственно руководство строительством осуществлял его друг и помощник К.К. Мюллер: здание конного двора, прачечной, коровника, птичника, молочной фермы, школы, дома управляющего, нескольких амбаров, и пр. Хуже всех сохранились церковь Иоанна Предтечи (Тихвинская) и главный



Главный дом



“Старый дом” (дом графини)



Церковь Иоанна Предтечи




Дом управляющего


дом, частично перестроенный в 1901–1902 гг. арх. М.Ф.Мейшером.

А.Д. Шереметев устроил в имении больницу для крестьян, богадельню, церковно-приходскую школу с 2-мя библиотеками, почтово-телеграфную станцию; создал первую в России образцовую пожарную команду.

В значительной степени сохранился парк, включающий в себя регулярную и пейзажную части, богатые по составу пород, с остатками шести каскадных прудов.

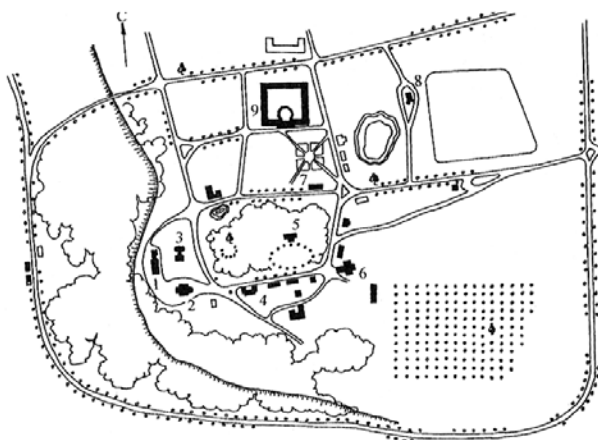


Конный завод



Птичник

### План усадьбы Высокое



1. Главный дом
2. Церковь
3. Прачечная
4. Дом графини
5. Дом управляющего
6. Коровник
7. Школа
8. Птичник
9. Конный завод

Васильева, с. 13, 29–31; Каплинский, 2007, с.105–107; Ковалёв Ю.П., Трофимов А.Я. Высокое // Смоленская область, т. 2, с. 67–68; РГАДА. Ф. 1354. Оп. 456. Ч.1. Л. 2 об.; Свод, с. 45–46; 490–499; СЕВ, 1889, №8, с. 380; Трофимов А.Я., 2002, с. 257–258; 263–264; Шкаликов, с. 235–236.

**128. Григорьевское (Михайловское),** 4 км от с. Хмелита (Вяземский у.). В конце 1770-х гг. старинная вотчина дворян Грибоедовых перешла от майора Ф.А. Грибоедова к Б.В. Лыкошину, затем принадлежала его сыну поручику М.Б. Лыкошину (ум. в 1809 г.), затем — вдове последнего М.П. Лыкошиной, далее — их сыну С.М. Лыкошину, потом — его сыну Л.С. Лыкошину (1841—1893) и до 1917 г. — Г.Л. Лыкошину.

Сохранились два флигеля (один в руинах) конца XVIII в. и два здания винокуренного завода; руины Преображенской церкви и колокольни 1794—1795 гг., построенных арх. Тарховым; остатки обширного парка с аллеями разных пород деревьев.

Главный дом конца XVIII в. разобран в 1950-е гг. Храм Всех Святых 1801 г. и часть хозяйственных построек утрачены.



*Флигель*



*Здание винзавода*



*Преображенская церковь и колокольня*

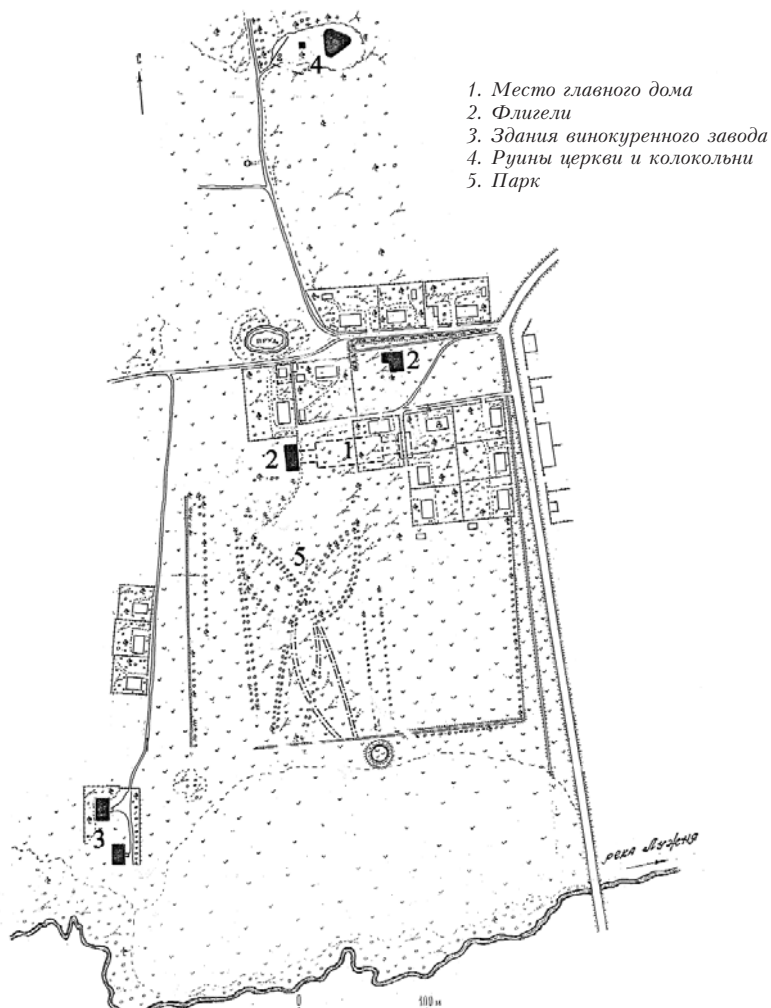


*Церковь изнутри*



Усадьба включена в Государственный историко-культурный и природный музей-заповедник А.С. Грибоедова "Хмелита".

План усадьбы Григорьевское



ГАСО ВФ. Ф. 70. Д. 15. Л. 9; Думин С.В. Смоленский род Лыкошиных // Смоленское дворянство, вып. 8, с. 27–31; Иеромонах Даниил (Сычѳв) Имена Лыкошиных на Смоленской земле // Смоленское дворянство, вып. 8, с. 28–31; Приложение, т. 4., с. 20; РГАДА. Ф. 1354. Оп. 447. Ч. 1. Л. 11; РГАДА. Ф. 1355. Оп. 1. Д. 1452. Л. 27; Д. 1453. Л. 27об. – 28; Д. 1455. Л. 308; Д. 1457. Л. 72; Санковский, с. 184; Свод, с. 499–501; Сычѳв А.М. Григорьевское // Смоленская область, т. 2, с. 109–110; Филиппова А.А. Усадьба Григорьевское // Русская усадьба, вып. 8 (24), с. 498–502.

**129. Дерново (Рождественское)**, 8 км от с. Хмелита (Вяземский у.). Усадьба инженер-майора В. Иевлева в 1770-е годы перешла к его дочери поручице кн. О.В. Шихматовой, в 1820-е годы к ее младшему сыну князю П.А. Ширинскому-Шихматову (1794–1863), жена О.Я. Бунакова (ум. 1868), затем их сыну сенатору, тайному советнику, князю А.П. Ширинскому-Шихматову (1822–1884), жена Е.П. Березникова (1832–1911). В конце века продана титулярному советнику Г.В. Верден, ставшему последним владельцем до 1917 г. Сохранился заросший парк из смешанных пород деревьев с прудом.

Семья кн. Ширинских-Шихматовых дала России многих замечательных людей, среди них П.А. Ширинский-Шихматов (1790–1853) – государственный деятель, поэт, министр народного просвещения; С.А. Ширинский-Шихматов (1782–1837) – инок, известный поэт.

*ГАСО ВФ. Ф. 70. Д. 15. Л. 9; Волков-Муромцев, с. 120; Приложения, т. 4, с. 20; РГАДА. Ф. 1355. Оп. 1. Д. 576; СГВ, 1869, №4; 1904, №9.*

**130. Ивановское**, 10 км от п. Днепровское (Сычѳвский у.). Усадьба капитана В.И. Бровцына известна с 1770-х гг., в 1860 г. принадлежала надворной советнице Е.П. Салтыковой и титулярному советнику Н.И. Салтыкову, с конца XIX в. и до 1917 г. – дворянину В.И. Трояновскому.



Главный дом

Сохранились полуразрушенный деревянный одноэтажный с мезонином главный дом 1881 г. и единичные липы парка.

*Кареев, с. 282; ПК 1887; РГАДА. Ф. 1354. Оп. 456. Ч. 1. Л. 12; РГАДА. Ф. 1354. Оп. 456. Ч. 2. Л. 9.*

**131. Караваево-Алмазово**, 11 км от п. Днепровское (Сычѳвский у.). Усадьба устроена к середине XVIII в. полковником Н.И. Алмазовым, затем перешла к его вдове Ф.И. Алмазовой, далее – их сыну бригадиру П.Н. Алмазову, потом – его сыну Н.П. Алмазову. В середине XIX в. куплена кн. Н.П. Мещерским (1829–1901), внуком историка Карамзина, а затем перешла к его наследникам.

Сохранились фундаменты церкви, построенной в 1820-х гг. во имя Святого Иоанна Богослова на месте прежней деревянной 1749 г., и фрагмент липового парка.

В 1827 г. в г. Вязьме родился, провѳл в усадьбе детские годы известный поэт Б.Н. Алмазов (ум. в 1876 г., похоронен в Москве)

в Донском монастыре). Роду Алмазовых принадлежали частично сохранившиеся усадьбы Алмазово, Вёшки и Золино в Московской обл. (см. Чижков А.Б. Подмосковные усадьбы М., 2006, с. 63, 102, 221)

Ильин В.В. Алмазов Б.Н. // Смоленская область, т. 1, с. 10; Каплинский, 2002, с. 50–52; Каплинский, 2004, с. 46; Каплинский, 2007, с. 62–63; РГАДА. Ф. 1354. Оп. 456. Ч. 1. Л. 15; СЕВ, 1899, №13, с. 732; Тихонов Д. Смоленский скеттик // "Край смоленский", 1993, №2, с. 38–46; Трофимов И.Т., с. 59–61.



Флигель



Флигель. Дворовый фасад



Церковь Преображения

**132. Липецы (Липицы, Стенино),** 7 км от п. Новодугино (Сычевский у.) До 1700 г. вотчина Грибоедовых называлась Стенино. В 1776 г. А.И. Грибоедова вышла замуж за гвардии поручика А.В. Хомякова. Усадьбу наследовал их сын уездный предводитель дворянства С.А. Хомяков (ум. 1836), жена М.А. Хомякова (урожд. Киреевская); затем — их сын известный писатель, драматург, философ, критик, один из идеологов славянофильства, друг А.С. Пушкина А.С. Хомяков (1804–1860, жена Е.М. Языкова (1817–1852), сестра поэта Н.М. Языкова). Последний владелец до 1917 г. их младший сын, уездный предводитель дворянства (1880–1888, 1901–1909), губернский предводитель дворянства (1887–1896), член 2-ой и 4-ой, председатель 3-ей Государственных Дум, член Государственного Совета Н.А. Хомяков (1850–1925, жена Н.А. Драшусова).

Сохранились два одноэтажных флигеля конца XVIII в. и церковь Преображения Господня 1797 г. в стиле классицизм; частично регулярный и пейзажные

парки; два озера, разделенные плотиной; подъездные аллеи, артезианский колодец второй половины XIX в.

Деревянный главный дом сгорел в 1920 г.

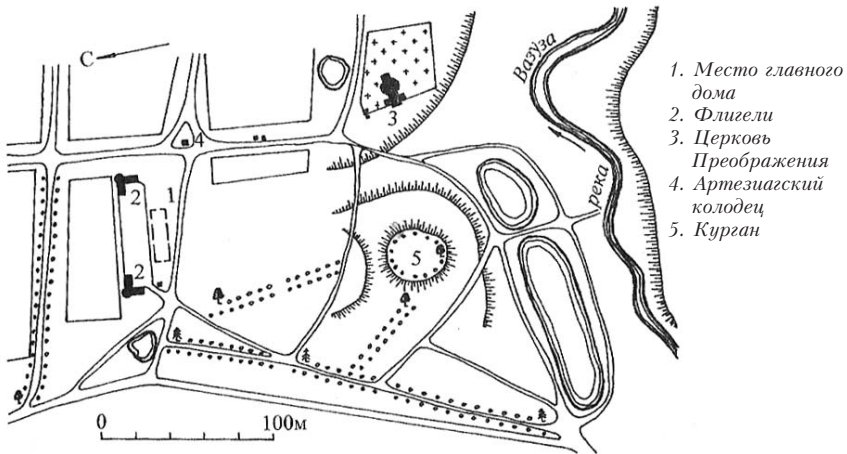
В 1812 г. в усадьбе был устроен госпиталь. В конце XIX – начале XX вв. в имении работали сыроварня и винокуренный завод, существовали пасека, птичник, парня, конюшня, скотный двор, оранжереи, полевое хозяйство.

Хомяковым принадлежали сохранившиеся усадьбы Богучарово (см. Куликов В.В. Богучарово... // Сельская Россия: прошлое и настоящее. М., 1999, с. 67–69), Обидимо, Федяшево и Слободка (см. Куликов В.В. Усадьба Хомяковых-Слободка // А.С.Хомяков. Хмелитский сборник, выпуск 5, Смоленск, 2002, с. 172–176) в Тульской области и усадьба Ивановское в Липецкой области (см. Найденев А.А. Ивановское. Последний приют философа // Русские провинциальные усадьбы. Воронеж, 2003, с. 259–266).



Артезианский колодец

#### План усадьбы Липецы



Будаев Д.И., Журавлева Л.С. Хомяковы // Смоленская область, т.1., с. 265–266; Васильева, с. 13; Давыдова А.И., Симакина Г.Ф. Усадьба Хомяковых Липецы // Русская усадьба, вып. 8 (24), с. 519–526; Каплинский, 2002, с. 95–98; Каплинский, 2007, с. 95–98; Краткие справочные сведения, с. 228; Кошелев В. Вот бы ты побоялась на свои Липицы // "Край смоленский", 1997, №7–9, с. 29–41; Полищук А.С. Имение Хомяковых Липецы в Сычѣвском уезде // Смоленское дворянство, вып. 5, 2001, с. 40–44; Приложения, т. 4, с.104; Свод, с. 503–507; СЕВ, 1899, №17, с. 945; Сычѣв А.М., Трофимов А.Я. Липецы // Смоленская область, т.2, с. 230–231.


**133. Муравишники**, деревня не существует, 10 км от с. Днепровское (Сычѳевский у.). В конце XVI в. — вотчина боярина Д.И. Годунова, в середине XVII в. — кн. Г.С. Куракина, далее — боярина Г.И. Морозова, в 1670-х гг. — дворянина Ф.А. Ладыженского, с 1680 г. — стольника И.А. Лихачѳева и его рода; в середине XVIII в. усадьбой владела кн. А.И. Касаткина-Ростовская (урожд. Лихачѳева), во второй половине столетия — её сын гвардии подпоручик кн. А.И. Касаткин-Ростовский и затем его сын действительный статский советник кн. Н.А. Касаткин-Ростовский, с 1816 г. — штабс-ротмистр С.А. Зенкевич, с 1830-х гг. штабс-капитан И.И. Герасимов (1792—1864), жена Е.Д. Ловейко; во второй половине XIX в. — его сын В.И. Герасимов и до 1917 г. его наследники.

Сохранились остатки парка. Деревянный главный дом сгорел зимой 1917 г, Петропавловская церковь 1782 г. утрачена. В усадьбе провѳл детские годы внук И.И. Герасимова известный русский историк Н.И. Кареев (1849—1930).

В начале XX в. имение было одним из богатейших в уезде и ему присвоили статус экономии.

Д.И. Годунову принадлежала усадьба Беседы; Г.И. Морозову — Иславское и Усово; Касаткиным-Ростовским — Бол. Алексеевское и Дедѳвшино в Московской губернии (см. Чижков А.Б. Подмосковные усадьбы. М., 2006, с.78, 130, 137, 190, 200).

*Будаев Д.И. Кареев Н.И. // Смоленская область, т. 1, с. 109; Будаев Д.И. Муравишники // Смоленская область, т. 2, с. 262; Каплинский, 2002, с. 91—92; Кареев, с. 44—46; Расторгуев Д.Л. Из истории села Муравишники и его владельцев // Смоленское дворянство, вып. 6, с. 9—13; РГАДА. Ф. 1354. Оп. 456. Ч. 1. Л. 17 об.; Ч. 2. Л. 13; СГВ, 1916, №9; СЕВ, 1899, №16, с. 887.*



Колокольня Успенской церкви

**134. Побухово**, деревня не существует, 5 км от с. Высокое (Вяземский у.). Усадьба прапорщика П.Г. Кардо-Сысоева известна с 1770 гг. и принадлежала ему до начала XIX в., далее — дворянам Мельниковым, последний владелец имения до 1917 г. — гр. А.Д. Шереметев (см. № 127 Высокое).

Сохранилась руинированная колокольня разрушенной церкви Успения Богородицы 1803 г. в стиле классицизм, построенной вместо прежней деревянной.

*ГАСО. Ф. 391. Д. 3. Л. 87—89; РГАДА. Ф. 1355. Оп. 1. Д. 1452. Л. 29; Д. 1453. Л. 63 об. — 64; Д. 1455. Л. 326; Д. 1457. Л. 79 об. — 80; Санковский, с. 186—187; Свод, с. 509; СГВ, 1904, №12; СГВ, 1915, №31.*

**135. Селище**, 5 км от п. Новодугино (Сычёвский у.). Вотчина Лихаревых известна с начала XVIII в. В последней четверти столетия усадьбой владел артиллерии подпоручик А.И. Шеманский, затем — его сын штабс-капитан Е.А. Шеманский, во второй половине XIX в. — его сын предводитель уездного дворянства (1877–1879) А.Е. Шеманский, последний владелец до 1917 г. дворянин И.А. Шеманский.



Главный дом

Сохранились двухэтажный главный дом, построенный из лиственниц в 1796 г., и пейзажный липовый парк.

Церковь Казанской Божьей Матери 1796 г., возведённая владельцами усадьбы в соседнем с. Чубарово на месте деревянной 1711 г. Св. Николая, построенной вотчинницей Е.Д. Лихаревой, утрачена.

*Каплинский, 2007, с. 107; Привалов П. А ты сам послушай хлеборобов // "Смоленск", 2006, №1, с. 12; Приложения, т. 4, с. 110; РГАДА. Ф. 1354. Оп. 456. Ч. 1. Л. 28; СГВ, 1916, №9; СЕВ, 1899, №12, с. 674; №16, с. 893.*

**136. Сумароково**, деревня не существует, 15 км от с. Днепровское (Бельский у.). До 1740 г. имение отставного капрала И.С. Иевлёва. До 1755 г. усадьбой владел надворный советник И.Ф. Маменс, во второй половине XVIII в. — его вдова П.И. Маменс (урожд. Киреевская) и вдова их сына Т.И. Маменс (урожд. Щелина), в первой четверти XIX в. — дочь последней вдова поручика П.В. Ловейко (урожд. Маменс) и далее её наследники.

Сохранились остатки парка.

*Расторгуев Д.В. Потомки офицера шведской армии на смоленской земле // Смоленское дворянство, вып. 9, с. 18–21.*


**137. Татарка**, 12 км от с. Тёсово (Сычёвский у.). Усадьба дворян Ломоносовых основана, предположительно, в первой половине XIX в., во второй половине столетия принадлежала И.Г. Ломоносову (1851–1916) и далее его наследникам.

Сохранились парковые дубовые и липовые аллеи и рядовые посадки, пруд, погреб. В начале XX в. в усадьбе существовало полевое хозяйство: луговодство, работала механическая мастерская.

При близлежащем с. Милуково И.Г. Ломоносовым было создано крупное хозяйство, представленное полеводством, скотоводством и сыроварением. Здесь находится Никольская церковь 1761 г.

Ломоносовым в Сычёвском уезде принадлежала и соседняя ныне утраченная усадьба Екатериновка.

*Иконников, с. 69; Каплинский, 2002, с. 18; Краткие справочные сведения, с. 229–231; ПК 1887; РГАДА. Ф. 1354. Оп. 456. Ч. 1. Л. 2; СГВ, 1911, №11; СГВ, 1916, №9; Трофимов А.Я., 2002, с. 171–172.*



*Спасская церковь*

Сохранились руины главного дома, церковь Спаса 1758 г. в стиле барокко (колокольня конца XVIII в., трапезная с двумя приделами построена в 1829 г. А.И. Логиновой), обширный парк из лип и лиственниц с двумя прудами.

Сохранились руины главного дома, церковь Спаса 1758 г. в стиле барокко (колокольня конца XVIII в., трапезная с двумя приделами построена в 1829 г. А.И. Логиновой), обширный парк из лип и лиственниц с двумя прудами.

При С.С. Иванове — президенте общества Смоленского сельского хозяйства — в имении было устроено образцовое хозяйство. В селе существовал центр кустарного изготовления сельскохозяйственных орудий.

В усадьбе бывал племянник В.А. Тимофеева, в будущем известный учёный-генетик Н.В. Тимофеев-Ресовский.

После смерти С.С. Иванова близлежащая железнодорожная станция была названа по его имени Серго-Ивановской.

*Будаев Д.И. Иванов С.С. // Смоленская область, т. 1, с. 100; Будаев Д.И. Серго-Ивановская // Смоленская область, т. 2, с. 416; Будаев, Левитин, с. 142–144; ГАСО. Ф. 391. Д. 6. Л. 144; ГАСО ВФ. Ф. 391. Д. 3. Л. 114; Каплинский, 2002, с. 88–89; 2004, с. 48–49; Нахимов А.П. Родословные очерки. Родовые гнезда // Смоленское дворянство, вып. 6, с. 5, 8; Приложения, т. 4, с. 104; РГАДА. Ф. 1354. Оп. 456. Ч. 1. Л. 24; Свод, с. 511–513; СГВ, 1893, №30; СЕВ, 1890, №18, с. 870; 1899, №13, с. 736, Фёдоров, с. 176.*

**139. Хвоцеватое**, 35 км от п. Новодугино (Бельский у.). В конце XVIII в. здесь находилась усадьба лейтенанта флота Н.А. Чеплугова. в середине XIX столетия принадлежала В.И. Баранову, в начале XX в. — дворянке Е.П. Варпаховской.

Сохранился пейзажный липовый парк.

РГАДА. Ф. 1354. Оп. 446. Ч. 1. Л. 101 и Ч.2. Л.146; РГАДА. Ф. 1355. Оп. 1. Д. 1453. Л. 116 об. – 117; СГВ, 1904, №11

## ПОЧИНКОВСКИЙ РАЙОН

**140. Докудово**, 23 км от г. Починка (Ельнинский у.). Усадьба капитана Д.А. Тютчева известна с 1770-х гг., затем принадлежала его вдове Е.С. Тютчевой, в середине XIX в. – коллежскому регистратору Е.М. Субботину, в конце столетия – его дочери А.Е. Субботиной, в 1900-х гг. –



*Введенская церковь*

– помещанину А.А. Троицкому. Сохранились деревянная Введенская церковь 1800 г., возобновлённая в 1903 г.; подъездная липовая аллея и фрагмент парка в виде купы лип. Около церкви есть старое надгробие. Усадебные здания и приходская деревянная Воздвиженская церковь 1865 г. утрачены.

ГАСО. Ф. 5. Оп. 1. Д. 15; ГАСО. Ф. 48. Д. 364; Иеромонах Рафаил, 2005, с. 66–70; РГАДА. Ф. 1354. Оп. 451. Ч. 1. Л. 16 об.; РГАДА. Ф. 1355. Оп. 1. Д. 1479. Л. 58; Свод, с. 516.

**141. Жигалово**, 5 км от ст. Васьково (Рославльский у.). Усадьба братьев титулярного советника И.Н. и гвардии прапорщика Е.Н. Аничковых известна с последней четверти XVIII в. и далее находилась в их роду, в первой половине XIX в. владел В.Ф. Аничков; в середине столетия – уездный предводитель дворянства прапорщик Я.М. и его жена Ф.Г. Повало-Швейковские, последний владелец с начала XX в. до 1917 г. – помещанин М.Я. Черняк. Сохранились остатки пейзажного парка из смешанных пород деревьев на берегу пруда, устроенного на ручье.

Я.М. Повало-Швейковскому принадлежало в Рославльском уезде село Лахи с деревянной приходской церковью; сейчас Лахи – деревня Рославльского района, церковь утрачена.

Помещики Аничковы владели соседним ныне не существующим селом Почуево. Здесь находится заброшенная приходская Воскресенская церковь рубежа XIX–XX вв. в русском стиле; стоявшая рядом деревянная Преображенская церковь 1724 г., построенная шляхтичем И.В. Повало-Швейковским, сгорела в 1918 г.

ГАСО. Ф. 2. Оп. 106. Д. 4449; ГАСО. Ф. 5. Оп. 1. Д. 15; Иеромонах Рафаил, 2004, с. 119, 139; Приложения, т. 4, с. 86; РГАДА. Ф. 1354. Оп. 454. Ч. 1. Л. 29 об.; Ч. 2. Л. 84 об.; Свод, с. 517–518.



**142. Клемятино**, 15 км от д. Мурыгино (Краснинский у.). Усадьба шляхтича И.С. Бородулича известна с начала XVIII в., с 1720 г. владел муж его сестры стольник Г.Д. Чаславский; в середине XVIII в. — дворянин М.В. Колечицкий, в последней четверти столетия — его сын ротмистр П.М. Колечицкий, затем наследовал и владел в первой трети XIX в. его сын М.П. Колечицкий (ум. в 1833 г., брат хозяина соседней усадьбы № 124 Щелканов П.П. Колечицкого), в середине XIX в. — уже его сын П.М. Колечицкий; в 1900-х гг. помещица К.А. Воллодко, последний владелец до 1917 г. — её брат П.А. Вигуро. Сохранились остатки липового парка на берегу пруда, устроенного на ручье.

В соседнем бывшем селе Ярквичи деревянная Ильинская церковь, поставленная в 1742 г. М.В. Колечицким, утрачена.

---

*ГАСО. Ф. 5. Оп. 1. Д. 15; Иконников, с. 124; Колечицкая, с. 305; Приложения, т. 4, с. 64; РГАДА. Ф. 1355. Оп. 1. Д. 1501. Л. 64; СГВ, 1916, №22; СЕВ, 1899, №13, с. 729; Штиленко, с. 24; Щеховской, 1895, №10, с. 107–111.*

**143. Климщина**, 14 км от г. Починка (Ельнинский у.). Усадьба премьер-майора С.И. Повало-Швейковского известна с последней четверти XVIII в., в первой трети XIX в. владела его дочь П.С. Энгельгардт (ум. не ранее 1846, не позднее 1854), затем — её сын С.В. Энгельгардт (1811 — не позднее 1868) и по родству до 1868 г. — полковник В.В. Энгельгардт (1816—1868); далее до 1917 г. совместно владели его сын корнет К.В. Энгельгардт (1855 — не ранее 1917) с женой К.А. Энгельгардт (1854 — не ранее 1917, урожд. Лопатиной) и их дочь М.К. Берс (1880 — не ранее 1917). Остались фрагменты пейзажного липового парка.

---

*ГАСО. Ф. 5. Оп. 1. Д. 15, Иконников, с. 9; РГАДА. Ф. 1354. Оп. 451. Ч. 1. Л. 27; Тихонова, с. 192, 340, 405, 452, 472; Щепкина, с. 10.*

**144. Колычёво**, 6 км от д. Мурыгино (Смоленский у.). Усадьба прапорщика И.А. и его сестры девицы О.А. Бедрицких известна с последней четверти XVIII в.; в середине и второй половине XIX в. владел штабс-капитан Н.А. Каверзнев, в 1900-1910-х гг. — его сын земский деятель В.Н. Каверзнев. Сохранились остатки заросшего пейзажного липового парка.

---

*Иконников с. 50; ПК 1864-1866; РГАДА. Ф. 1354. Оп. 452. ч. 1. Л. 20; ч. 2. Л. 24 об.; СГВ, 1904, №24.*

**145. Лихачёво**, 3 км от ст. Пересна (Смоленский у.). Усадьба коллежской асессорши А.И. Соколовской известна с последней четверти XVIII в., до середины XIX в. принадлежала её сыну поручику П.Е. Соколовскому, затем — его сыну полковнику Н.П. Соколовско-

му и вдове последнего полковнице М.И. Соколовской с детьми, в конце столетия — губернскому секретарю И.И. Петровскому, в 1910-х гг. — помещику И.Н. Гриневичу. Сохранились остатки пейзажного липового парка.

*Иконников, с. 38; ПК 1864—1865; РГАДА. Ф. 1354. Оп. 455. Ч. 1. Л. 44; Ч. 2. Л. 33.*

**146. Лучеса (Лучесса, Лучасы),** 3 км от г. Починка (Ельнинский у.). С середины XVII в. — вотчина шляхтича Я.Я. Глинки и его наследников; во второй половине XVIII в. усадьбой владел ротмистр А.М. Глинка (1725(?) — ок. 1791, дед по матери композитора М.И. Глинки), до 1851 г. — его сын надворный советник И.А. Глинка (1777—1851) и затем сыновья последнего; до 1859 г. по родству владела О.И. Измайлова (1825—1859, уродж. Глинка, сестра композитора М.И. Глинки), во второй половине XIX в. — её бывший муж генерал Н.А. Измайлов и до 1917 г. его дочь от второго брака Н.Н. Измайлова (род. 1866). Остались фрагменты подъездной аллеи и парка. Главный дом сгорел в 1920-х гг.; Казанская церковь 1779 г. разрушена в 1943 г.; кладбище с захоронениями Глинок, их родственников Стунеевых и Беров утрачено. В усадьбе бывал М.И. Глинка.

*Глинка, с. 411, 413; Деверилина Н.В. Лучеса // Смоленское дворянство, вып. 7, с. 27—30; Деверилина, Королёва, с. 74—83; Иеромонах Рафаил, 2005, с. 85—88; Приложения, т. 4, с. 54; Фёдоров, с. 17—23, 26—27, 67—73, 217.*

**147. Мачулы (Мочулы),** 4 км от ст. Энгельгардтовская (Ельнинский у.). Усадьба основана в 1770-х гг. кадетом (впоследствии генерал-майором) А.И. Реадом (1750-е — 1818), с 1818 до 1855 г. владел его сын генерал-лейтенант Н.А. Реад (1792—1855) и до конца 1860-х гг. другой сын майор Я.А. Реад; затем наследовала в качестве приданого дочь последнего С.Я. Энгельгардт (1838—1882). Её муж смоленский городской голова и государственный деятель А.П. Энгельгардт (1845—1903) обустроил усадьбу заново; последний владелец с 1903 до 1917 г. их сын уездный предводитель дворянства действительный статский советник А.А. Энгельгардт (1870 — между 1922 и 1938). Сохранились эклектичный двухэтажный главный дом 1862—1872 гг. с пониженной служебной частью, хозяйственное здание. Деревянная церковь Рождества Богородицы



*Главный дом*



Хозяйственное здание

1796 г. утрачена; парк и подъездная липовая аллея вырублены во время Великой Отечественной войны. Сейчас аллея состоит из порослевых и подсаженных в 1980-х гг. лип.

При Энгельгардтах в имении было образцовое сельское хозяйство.

А.П. Энгельгардту принадлежал в Смоленске жилой дом на ул. Глинки, 4, построенный

к 1879 г. по проекту арх. Ю.Ю. Коноплянского с внешним декором, стилизованным под барокко.

*Иеромонах Рафаил, 2005, с. 89; РГАДА. Ф. 1354. Оп. 451. Ч. 1. Л. 24; Свод, с. 167–168; Тихонова А.В. Смоленская усадьба Мачулы // Русская усадьба, вып. 7 (23), с. 450–456; то же // Хмелитский сб., вып. 3, с. 272–286; Трофимов А.Я. Мачулы // Смоленская область, т. 2, с. 237–238.*



Владимирская церковь

**148. Мошевое**, 15 км от г. Починка (Краснинский у.). Усадьба надворного советника А.З. Сомова известна с последней четверти XVIII в. и далее принадлежала его роду, в середине и второй половине XIX в. — штабс-капитану И.Н. Сомову, в конце столетия и в 1900-х гг. и, возможно, до 1917 г. — его вдове Е.П. Сомовой.

Сохранились заброшенная Владимирская церковь 1803 г. в формах классицизма с чертами барокко и фрагменты подъездной аллеи из берёз и дубов. Стоявшая отдельно от церкви колокольня снесена в 1960-х гг.

*Иконников, с. 98; Приложения, т. 4, с. 72; РГАДА. Ф. 1354. Оп. 452. Ч. 1. Л. 27 об.; Свод, с. 516–517; СГВ, 1904, №22; СЕВ, 1895, №14, с. 577.*

**149. Новый ДЕРЕБУЖ**, д. Красное Знамя, 11 км от ст. Стодолище (Рославльский у.). Усадьба основана в 1880-х гг. владельцем местного стекольного завода купцом И.А. Соколовым, до 1917 г. усадьба и завод принадлежали его сыну инженеру И.И. Соколову. Сохранился заросший пейзажный парк из смешанных пород деревьев. Среди парка находятся руины одноэтажного деревянного здания, возможно, главного усадебного дома. В соседнем селе ДЕРЕБУЖ на

ходила деревянная Успенская церковь, возведённая в 1789 г. на средства местного помещика Н.Н. Аничкова; жертвователем церкви и попечителем школ прихода являлся И.И. Соколов.

*Васильева, с. 13, 15; Иеромонах Рафаил, 2004, с. 94; Рославль, с. 65; Трофимов А.Я., 2002, с. 301–302; Шкаlikов, с. 246.*

**150. Потёмкино**, 7 км от д. Мурыгино (Краснинский у.). В конце XVII в. — вотчина стольника Г.М. Каховского, в начале XVIII в. — его дочери М.Г. Каховской и далее её отчима шляхтича В.С. Бородулича; до середины XVIII в. усадьбой владел его сын полковник смоленской шляхты С.В. Бородулич и затем его вдова П.И. Бородулич (урожд. Потёмкина) с их сыном подпоручиком З.С. Бородуличем; в первой половине XIX в. — её племянник статский советник В.Я. Бородулич; в середине и второй половине столетия — его племянник подпоручик В.П. Вонлярлярский, потом — его сын М.В. Вонлярлярский, в начале XX в. и в 1910-х гг. — другой сын А.В. Вонлярлярский.

Сохранились фундамент главного дома, подъездная липовая аллея и заросший пейзажный липовый парк.

В соседнем бывшем селе Яркивчи, принадлежавшем Бородуличам и Вонлярлярским, деревянная Ильинская церковь 1742 г., поставленная М.В. Колечицким (см. Клемятино № 142), утрачена.

*Колечицкая, с. 304; Приложения, т. 4, с. 70; РГАДА. Ф. 1354. Оп. 452. Ч. 1. Л. 32; РГАДА. Ф. 1355. Оп. 1. Д. 1501. Л. 65; СГВ, 1891, №35; 1916, №19; Штиленко, с. 22–27.*

**151. Станьково**, 8 км от ст. Пересна (Смоленский у.). Усадьба отставного капрала М.А. Репуха известна с 1770-х гг.; затем владел генерал-майор Д.Е. Лесли (1748–1815) и до середины XIX в. его сын участник Отечественной войны 1812 г. штабс-ротмистр А.Д. Лесли (1781–1856); потом наследовал его сын летописец событий 1812 г. уездный предводитель дворянства отставной поручик А.А. Лесли (1810–1877); с 1887 г. владел его сын Н.А. Лесли (1859–?) и до 1917 г. вдова последнего М.Н. Лесли (1863–?, урожд. Мясоедова). Сохранился пейзажный липовый парк с высохшим прудом.



*Фрагмент Георгиевской церкви в Егорье*

В соседнем бывшем селе Егорье (не существует) остался фрагмент Георгиевской церкви 1813 г., построенной А.Д. Лесли вместо

прежней деревянной. В церкви были его захоронение и других представителей рода Лесли. Около руин церкви ещё до недавнего времени находились старые надгробия, в том числе камень с надписью: "Михаил Иванович Краевский (1810—1881), жена Екатерина Яковлевна Краевская, урождённая княжна Несвицкая (1811— 1880)".

Д.Е. Лесли принадлежала и располагавшаяся поблизости ныне утраченная усадьба Тарачино (деревня не существует).

*Думин С.В. Род Лесли // Смоленское дворянство, вып. 1, с. 97—100, 210; Лесли, с. 14, 26, 30, 53, 93, фото; Приложения, т. 4, с. 2; РГАДА. Ф. 1354. Оп. 455. Ч. 1. Л. 64; Санковский, с. 72.*



*Хозяйственное здание*

**152. Шанталово (Шенталово),** 7 км от ст. Стодолище (Рославльский у.). Усадьба основана в начале XVIII в. ротмистром смоленской шляхты кн. М.И. Друцким-Соколинским; в последней четверти столетия владели братья титулярный советник И.Н. и гвардии прапорщик Е.Н. Аничковы; в середине XIX в. — коллежский асессор

А.О. Денибеков, затем — дворянин А.Е. Лесли, с 1892 до 1917 г. — сын известного поэта А.Н. Плещеева поручик запаса Н.А. Плещеев. Сохранились хозяйственное здание конца XIX в. и остатки пейзажного парка из смешанных пород деревьев. Н.А. Плещеев организовал в имении образцовое хозяйство и открыл сельскохозяйственную школу, на базе которой до настоящего времени существует техникум.

А.Н. Плещеев (1825—1893) похоронен в Донском монастыре.

*Будаев Д.И. Школа имени поэта Плещеева // Неизвестное об известных, с. 173—176; Краткие справочные сведения, с. 221; Материалы, с. 113—115; Приложения, т. 4, с. 66; РГАДА. Ф. 1354. Оп. 454. Ч. 1. Л. 29 об.; Ч. 2. Л. 130; Трофимов А.Я. Шанталово // Смоленская область, т. 2, с. 561—562.*

**153. Шмаково,** 40 км от г. Починка (Ельнинский у.). Усадьба основана в середине XVIII в. поручиком И.Ф. Маневским и до 1787 г. принадлежала его сыну поручику Ф.И. Маневскому; затем до 1791 г. — ротмистру А.М. Глинке (1725 (?)) — ок. 1791, деду по матери композитора М.И. Глинки) и до начала XIX в. его сыну А.А. Глинке (1772—1827), до 1828 г. — генералу, сенатору В.В. Энгельгардту (1755—1828, племяннику светл. кн. Г.А. Потёмкина), до 1851 г. — управляющему имениями В.В. Энгельгардта надворному советнику И.А. Глинке (1877—1851, брату предыдущего владель-

ца А.А. Глинки); далее имение было поделено между его сыновьями и усадьба досталась младшему из них Н.И. Глинке (1838–1910); последние владельцы с 1910 г. до 1917 г. – его сын В.Н. и дочь А.Н. Глинки. Сохранились остатки пейзажного парка из смешанных пород деревьев. Деревянный главный дом за ветхостью был разобран, по-видимому, в конце XIX в.; деревянный флигель – в середине XX в. Деревянная усадебная Никольская церковь 1757 г. и приходская Никольская церковь 1887 г., поставленная на средства архимандрита Иннокентия и прихожан, утрачены.

У А.А. Глинки в усадьбе существовали крепостные театр и оркестр, у Н.И. Глинки работал винокуренный завод, были оранжереи и цветники. В Шмакове неоднократно бывал композитор М.И. Глинка.

*Деверилина, Королёва, с. 63–73, фото; Иеромонах Рафаил, 2005, с. 110; ПК 1903; Приложения, т. 4, с. 54; Трофимов А.Я. Шмаково // Смоленская область, т. 2, с. 336; Фёдоров, с. 67–82, 221–222, 231–235; Шкаликов, с. 248–249.*

**154. Яново**, около ст. Яново (Смоленский у.). Усадьба обер-церемониймейстера М.Ф. Кашталинского известна с последней четверти XVIII в.; в середине и второй половине XIX в. владела его племянница действительная статская советница Е.Ф. Кошелева (урожд. Кашталинская); последний владелец с конца столетия до 1917 г. – статский советник А.К. Александрович, при котором в имении было хорошо устроенное полевое хозяйство и скотоводство, работали водяная мельница, сыроварня и винокуренный завод. Сохранились перестроенное здание винзавода и остатки пейзажного липового парка на берегу пруда, образованного запрудой р. Березинки.

*Краткие справочные сведения, с. 226; ПК 1864–1865; РГАДА. Ф. 1354. Оп. 455. Ч. 1. Л. 87; Ч. 2. Л. 72 об.; СГВ, 1904, №24; Трофимов А.Я., 2002, с. 152–153.*

## РОСЛАВЛЬСКИЙ РАЙОН

**155. Грязенянь**, 20 км от г. Рославля (Рославльский у.). В 1770-х гг. здесь были усадьбы помещиков Безобразовых и И.Г. Халютина. Затем одной усадьбой владел полковой квартирмейстер И.М. Семичев, в середине XIX в. – штабс-ротмистр П.П. Семичев и далее его вдова П.В. Семичева. Другой усадьбой в середине XIX в. владел надворный советник Л.И. Соколовский, потом – дворянин А.Д. Пузинович, в конце столетия и в 1900-х гг. – его сын губернский



*Аллея в парке*

секретарь М.А. Пузинович. Сохранился липовый парк с приёмами регулярной и пейзажной планировки. В селе существовала деревянная церковь, возведённая во второй половине XIX в. на средства М.А. Пузиновича и приписанная к Троицкой церкви 1809 г. (снесена в 1960-х гг.) соседнего села Горенова.

*Иеромонах Рафаил, 2004, с. 93; Приложения, т. 4, с. 84; РГАДА. Ф. 1354. Оп. 454. Ч. 1. Л. 19; Ч. 2. Л. 25; РГАДА. Ф. 1355. Оп. 1. Д. 1501. Л. 23; СГВ, 1858, №17; 1904, №22; СК 1887.*



*Троицкая церковь*

**156. Жарынь**, 25 км от г. Рославля (Рославльский у.). В первой трети XVIII в. здесь находилась усадьба помещика В.В. Кузенева. В последней четверти XVIII в. были усадьбы дворянки Е. Азанчевской и генеральши А.И. Похвисневой. В середине XIX в. первой усадьбой владел капитан П.А. Азанчевский, во второй половине столетия — штабс-капитан А.И. Заболотский и до 1917 г.

помещица Е.Р. Крупина. Сохранились Троицкая церковь конца XVIII в. в стиле барокко (завершение храма утрачено, колокольня разобрана, трапезная надстроена), обсаженная липами подъездная дорога и пруд на р. Прожода. Другой усадьбой, находившейся к востоку от церкви, в середине и второй половине XIX в. владела штабс-капитанша А.А. Давыдова, в 1900-х гг. — отставной штабс-капитан В.Н. Давыдов. Осталась подъездная липовая аллея.

В имении Е.Р. Крупиной работал спиртзавод; в 1919 г. художественные ценности из её усадьбы были вывезены в организовывавшийся тогда в Рославле музей.

*ГАСО. Ф. 5. Оп. 1. Д. 15; Иеромонах Рафаил, 2004, с. 104; РГАДА. Ф. 1354. Оп. 454. Ч. 1. Л. 11; Ч. 2. Л. 34 об.; РГАДА. Ф. 1355. Оп. 1. Д. 1501. Л. 38; Свод, с. 553; СГВ, 1904, №9; СК 1887.*

**157. Коханы (Александрино)**, 33 км от п. Екимовичи (Ельнинский у.). В 1770-х гг. здесь находилась усадьба помещицы М.Я. Храповицкой, в последней четверти XVIII в. были усадьбы действительной камергерши А.И. Ореховой (урожд. Салтыковой) и её сестры тайной советницы П.И. Мятлевой (урожд. Салтыковой, матери поэта И.П. Мятлева). Затем одной усадьбой в первой половине XIX в. владел участник Отечественной войны 1812 г. генерал А.И. Киприянов (1780—1872, родственник композитора


М.И. Глинки А.В. Потресовой) и потом его сын В.А. Киприянов (1818–1889), с 1880-х гг. — статский советник П.П. Григорьев и в 1910-х гг. его вдова А.В. Григорьева. Другой усадьбой в середине XIX в. владела поручица М.М. Вороновская, в начале XX в. — поручица М.П. Мрачковская, далее — земский деятель поручик запаса Ф.М. Воронеж.

Сохранился заросший парк из смешанных пород деревьев с приёмами регулярной и пейзажной планировки. Усадебные здания утрачены; Скорбященская церковь 1833 г., построенная А.И. Киприяновым, разобрана в 1937 г.

П.И. Мятлевой принадлежала частично сохранившаяся усадьба Галкино в Калужской области.

*ГАСО. Ф. 5. Оп. 1. Д. 15; Иеромонах Рафаил, 2005, с. 81–82; РГАДА. Ф. 1354. Оп. 451. Ч. 1. Л. 20; Ч. 2. Л. 28 об.; РГАДА. Ф. 1355. Оп. 1. Д. 1479. Л. 57; СГВ, 1904, №16; СК 1887; Чижков, Зорин, с. 32–33; Шкаликов, с. 258–259.*

**158. Максимково**, 28 км от г. Рославля (Рославльский у.). Усадьба основана в середине XVIII в. титулярной советницей кн. Н.П. Мещерской, принадлежала ей и в конце столетия; в середине XIX в. — уездному предводителю дворянства генерал-майору М.Л. Фантону де Веррайону, в 1900-х гг. — помещику И.В. Пенькову. Сохранилась заброшенная Казанская церковь 1752 г. в стиле барокко.



*Казанская церковь*

В 1798 г. из Максимково кн. Н.П. Мещерская перенесла в соседнее село Покров-Кошкино (ныне Кошкино), принадлежавшее ее мужу кн. С.А. Мещерскому, деревянную Покровскую церковь (время строительства неизвестно), сгорела в 1920 г.

В Максимково в 1835 г. родился известный русский скульптор М.О. Микешин.

*ГАСО. Ф. 5. Оп. 1. Д. 15; Иеромонах Рафаил, 2004, с. 126–128, 136–139; РГАДА. Ф. 1354. Оп. 454. Ч. 1. Л. 24 об.; Ч. 2. Л. 64; РГАДА. Ф. 1355. Оп. 1. Д. 1501. Л. 9.*

**159. Мятка**, 33 км от г. Десногорска (Ельнинский у.). Усадьба основана, вероятно, в середине XIX в. чиновником 5 класса П.А. Шупинским; далее владел губернский секретарь И.М. Третьяков, в 1900-х гг. — дворянка К.Я. Кадникова и в 1912 г. её наследники, в 1914 г. — помещики братья А.И., И.И., Н.И. и Ф.И. Путяты.



Сохранились фрагменты пейзажного парка из смешанных пород деревьев с липовой аллеей.

ГАСО. Ф. 5. Оп. 1. Д. 15; Иконников, с. 93; РГАДА. Ф. 1354. Оп. 451. Ч. 2. Л. 35; СГВ, 1858, №12; 1912, №11.



Главный дом



Людская



Маслобойня

**160. Перенка**, 7 км от г. Рославля (Рославльский у.). Усадьба помещика Д.Г. Халютина известна с 1770-х гг.; в последней четверти XVIII в. владел подпоручик Л.Г. Мицкий и далее его род, в середине XIX в. — штабс-ротмистр Е.Ф. Мицкий; во второй половине столетия — уездный предводитель дворянства инженер-полковник А.М. Борисов, потом — его сын Н.А. Борисов и в конце XIX в. вдова последнего М.А. Борисова (по первому мужу Якубович); в 1900-х гг. — титулярный советник В.А. Муравьев, в 1916 г. — О.П. Абламович.

Сохранились двухэтажный главный дом, два здания людских, маслобойня и конюшня — все второй половины XIX в.; обсаженная липами подъездная дорога (обсадка осталась только с одной стороны) и единичные парковые липы.

У Борисовых в имении было хорошо устроено полеводство, луговоеводство, скотоводство.

Иконников, с. 78.; Краткие справочные сведения, с. 220; РГАДА. Ф. 1354. Оп. 454. Ч. 1. Л. 28; Ч. 2. Л. 85 об.; РГАДА. Ф. 1355. Оп. 1. Д. 1501. Л. 7; СГВ, 1904, №22; 1916, №12; СК 1887.

**161. Пригоры (Ивановское)**, около ст. Пригорье (Рославльский у.). Усадьба основана в последней четверти XVIII в. артиллерии капитаншей А.И. Храповицкой и далее принадлежала её роду, в середи-

не XIX в. – гвардии поручику В.С. Храповицкому. Сохранились заброшенная Одигитриевская церковь 1805 г. в стиле классицизм (внутри храма уцелели фрагменты росписи рубежа XVIII–XIX вв.) и через дорогу от неё частичная обваловка территории усадьбы с обсадкой липы, дуба и серебристого тополя. Около церкви находится поваленное надгробие О.К. Мясоедовой (1800–1861).



Одигитриевская церковь

*Иеромонах Рафаил, 2004, с. 140–141; РГАДА. Ф. 1354. Оп. 454. Ч. 1. Л. 21; Ч. 2. Л. 39; Свод, с. 554.*

## РУДНЯНСКИЙ РАЙОН

**162. Казимирово**, 17 км от от г. Рудни (Могилёвская губ., Оршанский у.). Усадьба основана в середине XIX в. дворянином Каз. К. Рогозо, затем принадлежала помещику И.Р. Жуковскому-Прус, в 1880-х гг. – дворянам братьям Д.П. и М.П. Щедро, с конца столетия – Земельному банку, продавшему усадьбу четырём крестьянам. Сохранились фрагмент обваловки территории усадьбы с липовой обсадкой, заросли акации около места деревянного главного дома, заболоченный парковый пруд (на нём был остров).

Каз. К. Рогозо принадлежал и соседний утраченный фольварк Центнеровка. Его брату коллежскому советнику Конст. К. Рогозо принадлежала усадьба Микулино; здесь в селе находится приходская Троицкая церковь первой половины XIX в., около неё есть старые надгробия.

И.Р. Жуковский-Прус владел и соседним утраченным фольварком Королево.

*Приложения, т. 6, второе приложение, с. 18, 20; РГАДА. Ф. 1319. Оп. 848. Л. 22; Свод, 559.*

**163. Храпки (Храпаково)**, 22 км от г. Рудни (Могилёвская губ., Оршанский у.). От усадьбы, принадлежавшей в середине XIX в. штабс-ротмистру Ф.И. Вельямовичу, остались фундамент с подвалами главного дома и единичные старые деревья.

*Приложения, т. 6, второе приложение, с. 22; РГАДА. Ф. 1354. Оп. 240. Ч. 2. Л. 21.*

## САФОНОВСКИЙ РАЙОН



Колокольня Успенской церкви

**164. Белый Берег**, 42 км от г. Сафонов (Бельский у.). Старинное село, известное с конца XVI в. Здесь последовательно существовало несколько деревянных церквей, построенных помещиками Жегаловыми, владельцами соседних усадеб Ерютино и Агибалово. Последняя, каменная, 6-ти престольная с главным престолом Успения Богородицы, создана в 1860–1868 гг. хозяином усадьбы Агибалово ротмистром И.П. Жегаловым, в 1885 г. были заложены ещё два теплых придела тем же ктиторм, и в одном из них он был похоронен в 1898 г.

Сохранилась трёхъярусная колокольня и фрагменты стен храма. Усадьбы Ерютино и Агибалово (Холм-Жирковский р-н) утрачены.

*Приложения, т. 4, с. 16; РГАДА. Ф. 1354. Оп. 446. Ч. 1. Л. 1; РГАДА. Ф. 1354. Оп. 446. Ч. 2. Л. 3; Свод, с. 561; Смоленская старина, с. 75; СЕВ, 1869, №9, с. 77; 1899, №6, с. 339; Цветкова, с. 187–189.*



Аллея в парке

**165. Бессоново (Безсоново, Знаменское)**, 36 км от г. Сафонов (Вяземский у.). В 1770-е гг. усадьба коллежского асессора П.Ф. Гринёва, в начале XIX в. — его сына поручика А.П. Гринёва. В 1857 г. купил у помещика Телепнёва 15 лет пустовавшую усадьбу коллежский асессор Д.А. Путята (1817–1908) и в 1889 г. продал земцу В.А. Дрызлову, с 1916 г. владели его наследники.

Д.А. Путята создал в имении образцовое животноводческое хозяйство, получил большое число наград за выведенные породы скота на всероссийских выставках, в 1864 г. открыл винокуренный завод. Его преемник

В.А. Дрызлов содержал школу скотоводства, сыроварения, маслоделия, винокуренный завод.

Сохранился заросший липовый парк, пруд, на кладбище два старых надгробия.

В 1773 г. П.Ф. Гринёв построил деревянную церковь Знамения (утрачена).

*Будаев Д.И. Бессоново // Смоленская область, т. 2, с. 26; Будаев Д.И., Левитин М.Н., с. 135–141; ГАСО ВФ. Ф. 70. Д. 15. Л. 14; Жаворонков А.К. Хозяйство Путятых // Вязьма, 2006, с. 154–171; Краткие справочные сведения, с. 199; РГАДА. Ф. 1354. Оп. 447. Ч. 1. Л. 33; РГАДА. Ф. 1354. Оп. 447. Ч. 2. Л. 17; РГАДА. Ф. 1355. Оп. 1. Д. 1453. Л. 83 об.; Д. 1455. Л. 406 об.; Д. 1457. Л. 93; Приложения, т. 4, с. 22; Санковский, с. 175; Трофимов А.Я., 2002, с. 244, 292, 329; Шкалик, с. 313–314.*

**166. Богдановщина (Еськово),** 15 км от ст. Издешково (Вяземский у.). Усадьба помещика П.М. Вырубова известна с середины XVIII в., в последней четверти столетия и в начале следующего принадлежала его сыну ротмистру П.П. Вырубову, в середине XIX в. — полковнице Е.И. Белкиной (урожд. Энгельгардт (1798–1860), затем до начала XX в. — её племяннице кн. Е.П. Урусовой (урожд. Энгельгардт, (1817–1908), последний владелец до 1917 г. — московский купец-чаеоторговец В.М. Сабашников. Сохранились фрагменты липовых парковых аллей. Усадебные здания, кладбищенская церковь Всех Святых 1744 г. и Никольская (Покровская) церковь 1794 г. утрачены.

*Волюшина, с. 67–77; ГАСО. Ф. 5. Оп. 1. Д. 15. Л. 669 об. — 670; ГАСО ВФ. Ф. 70. Д. 15 Л. 15; Приложения, т. 4, с. 24; РГАДА. Ф. 1354. Оп. 447. Ч. 1. Л. 25; РГАДА. Ф. 1355. Оп. 1. Д. 1452. Л. 42; Д. 1453. Л. 99 об. — 100; Д. 1455. Л. 462 об.; Д. 1457. Л. 91 об.; Санковский, с. 182; СГВ, 1909, №21; СЕВ, 1873, ОН, с. 78; 1899, №13, с. 730; Тихонова, с. 368–370.*

**167. Городок,** 11 км от г. Сафонов (Дорогобужский у.). Усадьба вдовы полковника П.Г. Озерова Н.Л. Озеровой известна с середины XVIII в., затем владел её сын генерал-поручик С.П. Озеров (1723–1814), потом — его племянник П.П. Озеров (1740–1833), женатый на Н.Ф. Сухотиной. Их дочь А.П. Озерова (1801–1872) стала женой кн. П.Б. Голицына (1796–1879); затем их дочь кнж. А.П. Голицына (р.1833 г.) вышла замуж за своего двоюродного брата, действительного статского советника, писателя, известного юриста М.М. Сухотина (1825–1881). Последний владелец до



*Руины главного дома*

1917 г. их сын коллежский асессор, камергер Двора Его Императорского величества, уездный предводитель дворянства (1908–1917), известный земец П.М. Сухотин (1869 – после 1920-х гг.).

Сохранились руины главного дома, обсаженная липами и дубами подъездная дорога, пейзажный парк из смешанных пород деревьев с тремя прудами в разных уровнях.

При С.П. Озерове в 1770-е гг. были построены двухэтажный главный дом, хозяйственные и парковые сооружения, разбит парк, в 1783 г. возведена церковь Нерукотворного образа Спасителя с приделом в честь Введения в храм Пресвятой Богородицы. Возле места церкви находятся два старых заброшенных надгробия. Художественные ценности и усадебная библиотека разграблены после 1917 г.

Портреты С.П. Озерова и его брата П.Г. Озерова работы Д.С. Рокотова находятся в Государственном мемориальном и природном музее-заповеднике И.С. Тургенева "Спасское-Лутовиново". Портрет дочери П.П. Озерова А.П. Струйской работы Ф.С. Рокотова хранится в Третьяковской галерее.

Озеровым принадлежала частично сохранившаяся усадьба Афанасово в Калужской области.

*ГАСО. Ф. 5. Оп. 1. Д. 15. Л. 271 об. – 272; ГАСО. Ф. 814. Оп. 1. Д. 1303. Л. 8; Дорогобужская старина, с. 121, 320; Иконников, с. 107; Приложения, т. 4, с. 34; РГАДА. Ф. 1355. Оп. 1. Д. 1481. Л. 64 об.; Санковский, с. 267–268; Чернов, с. 142–151; Чижков, Зорин, с. 114; Шкалик, с. 307–309.*



*Церковь Рождества Богородицы в Серезхани*

**168. Ершино**, 10 км от ст. Семлево (Вяземский у.). Старинная вотчина Якушкиных, известная с XVI века. В 1779 г. по полсельца принадлежало малолетним детям Мергасова и рядовым карабинерского полка вахмистрам П., С., М. Улыбышевым. В конце XVIII в. усадьба переходит к Радищевым и Мергасовым. В первой трети XIX в. владел поручик, сотенный командир Вяземского ополчения 1812 г. В.И. Мергасов, в 1859 г. – Ф.П. Мергасов. В 1900 г. у Мергасовых имение куплено генералом С.П. Мезенцовым (1866–1937), женатым на В.А. Пушкиной (1872–1909), внучке поэта; она похоронена в Рыхлове (см. № 32).

Последний владелец создал хорошее хозяйство, спланировал парк, посадил фруктовый сад.

Остались фрагменты парка с липовой аллеей.

В соседнем с. Сerezань в 1690 г. вотчинник А.К. Быков поставил деревянную церковь Рождества Богородицы. В 1780 г. владельцем Ершино майором М.А. Радищевым построена каменная церковь Рождества Богородицы, в 1835 г. В.И. Мергасов построил придел в честь иконы Богородицы Одигитрии. Сохранились руины храма.

*ГАСО ВФ. Ф. 70. Д. 15. Л. 11; Жаворонков А.К. В.А. Мезенцова – внучка А.С. Пушкина // Вязьма, 2006, с. 172–179; Мезенцова, с. 111–118, 174; РГАДА. Ф. 1355. Оп. 1. Д. 1452. Л. 37; Д. 1453. Л. 80 об. – 81; Д. 1455. Л. 390; Д. 1457. Л. 80; Приложения, т. 4., с. 24; Санковский, с. 187; СЕВ, 1899, №6, с. 340.*

**169. Крюково**, 23 км от г. Сафоново (Бельский у.). Старинная вотчина дворян Лыкошиных известна с 1654 г. Усадьба устроенная в конце XVIII в. А.Б. Лыкошиным (жена М.В. Ваксель), перешла к сыновьям П.А. Лыкошину (ум. в 1812 г.) и В.А. Лыкошину (ум. в 1830-х гг.); затем куплена родственником, генерал-губернатором Петербурга И.С. Храповицким (1786–1864). Его дочь А.И. Храповицкая (ум. в 1883 г.) вышла замуж за генерал-адъютанта, начальника Главного штаба, члена Государственного Совета, финляндского генерал-губернатора гр. Ф.А. Гейдена (1821–1900). Последний владелец с 1900 г. до 1917 г. их сын, полковник Генштаба, депутат Государственной Думы гр. Д.Ф. Гейден (1862–1926).



*Руины конного двора*

Сохранились фрагменты конного двора 1850-х гг., остатки парка, руины храма 1789 г. в честь Успения Богородицы и более поздней церковной ограды.

Главный дом, театр, оранжереи, церковно-приходская школа утрачены.

В имении у гр. Гейденов велось образцовое садоводство, скотоводство, работал сыроваренный завод.

*Васильева, с. 14; Вторая жизнь Хмелиты, 153; Кудинов, с. 42; Приложения, т. 4, с. 10; Прохоров В.А., Пучков В.М., Шорин Ю.Н., с. 37; Редков, с. 174–177; РГАДА. Ф. 1354. Оп. 446. Ч. 1. Л. 50; РГАДА. Ф. 1355. Оп. 1. Д. 1453. Л. 119 об. – 120; Санковский, с. 112; Свод, с. 562–563; Сычёв (Иеромонах Даниил) Верность Богу и Отечеству // "Новая книга России", 2006, №3, с. 47; Трофимов А.Я., 2002, с. 123–124, 308–310; Трофимов А.Я. Крюково // Смоленская область, т. 2, с. 221–222; Шкаликов, с. 305–306.*

**170. Кулево**, 7 км от г. Сафонов (Дорогобужский у.). Усадьба прапорщика М.А. Цызарева известна с 1770-х гг., в конце XVIII в. владел прапорщик Н.А. Цызарев, затем — его сын штабс-ротмистр, уездный предводитель дворянства (1835—1837) Ф.Н. Цызарев, далее — его сын мировой судья, статский советник Ф.Ф. Цызарев. В конце XIX в. имение купил дорогобужский купец И.В. Кладухин и владел до 1917 г.

Сохранились липовая обсадка с обваловкой усадебной территории, пруд на плотине, старые надгробия. Кладбищенская церковь Святителя Николая, построенная в 1860 г. Ф.Н. Цызаревым, утрачена в годы Великой Отечественной войны.

*ГАСО. Ф. 5. Оп. 1. Д. 15. Л. 270 об. — 271; ГАСО. Ф. 2846. Оп. 1. Д. 58; Дорогобужская старина, с. 330; Приложения, т. 4, с. 36; РГАДА. Ф. 1354. Оп. 449. Ч. 1. Л. 22; РГАДА. Ф. 1355. Оп. 1. Д. 1481. Л. 31 об.; Санковский, с. 269.*

**171. Леонтьево (Яковлево)**, 45 км от г. Сафонов (Вяземский у.). В конце XVIII в. усадьбой владел прапорщик М.Д. Коровяковский, в начале XIX в. — И. Коровяковский и его малолетние дети, с последней трети XIX в. — вяземский земец Г.В. Логвинович (р. 1857 г.), затем — его сын земец В.Г. Логвинович.

При последних владельцах в имении было создано полевое хозяйство, скотоводство, пасека, сад, питомник плодовых деревьев, мукомольная мельница.

Сохранились немногочисленные парковые деревья.

Деревянный усадебный дом и служебные здания утрачены.

*ГАСО ВФ. Ф. 70. Д. 15. Л. 11; Краткие справочные сведения, с. 200; РГАДА. Ф. 1354. Оп. 447. Ч. 1. Л. 104; РГАДА. Ф. 1355. Оп. 1. Д. 1452. Л. 35; Д. 1453. Л. 79 об. — 80; Д. 1455. Л. 388 об.; Д. 1457. Л. 80; Петрова Ю.В. Леонтьево // "Вяземский вестник", 2007, №15.*



Вознесенская церковь

**172. Меньшиково (Старое Село, Зако辛ьне)**, д. Старое Село, 41 км от ст. Издешково (Вяземский у.). Усадьба титулярной советницы Т.Л. Богдановой и подпоручицы А.А. Полуектовой упоминается с 1770-х гг., в начале XIX в. владели титулярный советник Н. Богданов, его дочь капитанша А.Н. Щербина и майор А. Полуектов, в 1820-х гг. — А.Н. Щербина, в середине XIX в. — помещик Стефани, в начале XX в. — дворянин С.М. Савицкий.

В 1820 г. А.Н.Щербина построила в стиле классицизм трехпрестольный храм Вознесения Господня с приделами Св. Георгия и муч. Александры. Храм закрыт в 1938 г., сохранилась его центральная часть.

С.М. Савицкий устроил в имени сыроварню и водяную мельницу.

*Иконников, с. 92; РГАДА. Ф. 1354. Оп. 447. Ч. 1. Л. 84; РГАДА. Ф. 1355. Оп. 1. Д. 1452. Л. 37 об.; Д. 1453. Л. 40 об. – 41; Д. 1455. Л. 421; Д. 1457. Л. 38 об.; Санковский, с. 185; Свод, с. 563–564; СГВ, 1900, №39, с. 210; СГВ, 1909, №12.*

**173. Неелово**, деревня Лесное, 6 км от ст. Вадино (Дорогобужский у.). Старинная вотчина Храповицких известна с XVII в. В начале XVIII века принадлежала вдове Е.С. Храповицкой, в середине столетия – вице-сержанту В.И. Храповицкому, в 1774 г. перешло к помещику И.И. Барышникову, затем к его сыну – А.И. Барышникову, далее вдове И.И. Барышникова 2-го – Е.Б. Барышниковой. На рубеже 1860-х – 1870-х гг. имение продано, на начало XX в. владельцы – купец И.Т. Волков и хозяйка Ярцевской мануфактуры В.А. Хлудова и позднее – промышленник, почётный гражданин Р.А. Леман.

Сохранились остатки пейзажного липового парка; на кладбище находится надгробие священника В.Е. Соколова (1844–1912).

Старанием В.Е. Соколова и пожертвованиями лютеранина Р.А. Лемана в 1909 г. на месте деревянного был построен девятиглавый храм на 3000 человек в честь иконы Тихвинской Божьей Матери, не сохранившийся до наших дней.

*ГАСО. Ф. 5. Оп. 1. Д. 15. Л. 261 об. – 262; Л. 262 об. – 263; ГАСО. Ф. 814. Оп. 1. Д. 1311. Л. 44; Д. 1319. Л. 20 об.; Иконников, С. 17; РГАДА. Ф. 1354. Оп. 449. Ч. 1. Л. 33 об.; Ч. 2. Л. 52 об.; РГАДА. Ф. 1355. Оп. 1. Д. 1479. Л. 22; Д. 1481. Л. 65 об.; Приложения, т. 4, с. 36; Санковский, с. 270; СГВ, 1901, №11; СЕВ, 1899, №11, с. 629; № 17, с. 944; СЕВ, 1909, №21, с. 736; Шпиленко, с. 177, 178.*

**174. Николо-Погорелое**, 23 км от г. Сафоново (Дорогобужский у.). С конца XVII в. вотчина дворян Лыкошиных В середине XVIII в. владел А.И. Лыкошин. В 1764 г. усадьба куплена на имя гр. И.Г. Орлова вяземским купцом И.С. Барышниковым (1725–1784); его сын, коллежский советник И.И. Барышников (1749–1834), получив дворянское звание, закрепил за собой усадьбу, которая переходит к его сыну И.И. Барышникову (1792–1829); затем – его сыну А.И. Барышникову, далее – его сыну С.А. Барышникову и матери последнего – М.В. Черкасовой (во втором браке), которая в 1892 г. завещала усадьбу Смоленскому губернскому земству для устройства больницы.

Сохранились руины Никольской церкви 1751 г., фрагменты парка и подъездных аллей.



Усадебный комплекс, знаменитая церковь Иоанна Предтечи – мавзолеей усыпальница И.С. Барышникова, построенная, предположительно, по проекту арх. М.Ф. Казакова при участии скульптора Ф.И. Шубина, разрушены в годы Великой Отечественной войны.

*Вострякова Н. Родовое имение Алексино // Наследие земли Смоленской, с. 52–56; Думин С.В. Смоленский род Лыкошиных // Смоленское дворянство, вып. 8, с. 26; Приложения, т. 4, с. 36; Рязанцев И.В., Евантулова О.С. Современник Пушкина о церкви-мавзолее в селе Погорелое // Русская усадьба, вып. 6 (22), с. 107–121; Сычёв (Иеромонах Даниил) Имена Лыкошиных на Смоленской земле // Смоленское дворянство, вып. 8, с. 35; Шорин Ю.Н. Суткинская волость Дорогобужского уезда // Культурные традиции Сафоновской земли, с. 39–44, 97–98.*

**175. Никольское** деревня не существует, 7 км от с. Хмелита (Вяземский у.). Усадьба устроена в конце XVIII – начале XIX вв. штабс-ротмистром И.Б. Лыкошиным (1757–1820, женат на М.И. Лесли (1770–1851), последний владелец до 1917 г. – В. Запругаев.

Сохранились остатки парка.

М.И. Лыкошина приходилась троюродной сестрой Н.Ф. Грибоедовой, матери писателя. Грибоедовы неоднократно бывали в усадьбе.

*ГАСО ВФ. Ф. 70. Д. 15. Л. 12; Кудинов, с. 169–171; Сычёв А.М. Никольское // Смоленская область, т. 2 с. 276–277; Иеромонах Даниил (Сычёв). Верность Богу и Отечеству // "Новая книга России", 2006, №3, с. 44.*



*Покровская церковь*

**176. Перстёнки**, 10 км от ст. Никулино (Дорогобужский у.). Усадьба поручика Я.Б. Корсака и вдовы ротмистра Ф.И. Рачинской известна с 1748 г. В 1760 г. имение раздробилось на пять частей. В первой четверти XIX в. хозяин усадьбы дворянин Н.Т. Колтовский, в середине столетия – А.И. Рыдванский (1823–1878), затем – его дочери. Усадьба упоминается ещё и в начале XX в.,

но владелец неизвестен.

Сохранилась заброшенная церковь Покрова Богородицы 1810 г., построенная в стиле раннего классицизма на средства Колтовских вместо прежней деревянной.

*Приложения, т. 4, с. 34; РГАДА. Ф. 350. Оп. 2. Д. 891; РГАДА. Ф. 1355. Оп. 1. Д. 1479. Дача 363; РГАДА. Ф. 1355. Оп. 1. Л. 134 об. – 135; Санковский, с. 272–273; Свод, с. 563; Список, с. 168; Шпиленко, с. 174–176.*

**177. Следнево (Александровское)**, 10 км от г. Сафоново (Дорогобужский у.). Имение гвардии капитан-поручика Ф.А. Грибоедова после его смерти распределилось между его вдовой М.И. Розенберг (во втором браке, урожд. Аргамакова) и дочерью А.Ф. Радзимовской, во владениях которой в конце XVIII в. появилась усадьба, перешедшая затем к М.И. Розенберг; через ряд продаж оказалась у вдовы полковника М.П. Тухачевской, к середине XIX в. владельцы её сыновья — Н.А. и М.А. Тухачевские, впоследствии сельцо осталось за губернским секретарем уездным предводителем дворянства (1865—1870) Н.А. Тухачевским.

После смерти Н.А. Тухачевского владелицей стала его вдова С.В. Тухачевская, а затем сын Н.Н. Тухачевский. Продано в 1904 г. Э.К. Фугельзангу.

Сохранился липовый парк (порослевый от корней).

Здесь 04.02.1893 родился будущий красный маршал М.Н. Тухачевский.

Надгробие М.А. Тухачевского находится на сельском кладбище в соседней деревне Высокое.

---

*Беляев И.Н. Тухачевский М.Н. // Смоленская область, т. 1, с. 254; Васильева, с. 20–21; ГАСО. Ф. 5. Оп. 1. Д. 15. Л. 282 об. — 283; Дорогобужская старина, с. 328; Приложения, т. 4, с. 30; РГАДА. Ф. 1355. Оп. 1. Д. 1481. Л. 27 об.; СГВ, 1897, 16 окт., с. 221; СГВ, 1913, № 26; СЕВ, 1878, № 15, с. 434; Шкалик, с. 303–304.*

**178. Третьяково (Волково)**, 37 км от г. Сафоново (Вяземский у.). Усадьба помещика Г.Д. Извекова известна с середины XVII в., в конце XVIII в. принадлежала капитану А.М. Грекову и майору М.А. Радищеву, в конце XIX в. — коллежскому секретарю С.А. Кардо-Сысоеву, в 1916 г. владельцем значится Н. Гулизов.

Сохранились остатки парка с берёзовой и липовой аллеями и двумя прудами. Деревянный главный дом был перевезён в 1928 г в соседнюю деревню Куракино (утрачен).

В 1772 г. владельцами усадьбы была построена деревянная церковь Преображения Господня, разобрана в 1928 г. В 1909 г. возведён храм, взорван в 1943 г.

---

*ГАСО ВФ. Ф. 70, Д. 15. Л. 16; РГАДА. Ф. 1355. Оп. 1. Д. 1452. Л. 37; Д. 1453. Л. 85 об. — 86; Д. 1455. Л. 412 об.; Санковский, с. 176; Смоленская старина, с. 78; СГВ, 1891, №12; СЕВ, 1899, №15, с. 837; 1909, №1, №21.*

**179. Трисвятское** деревня не существует, 7 км от с. Николо-Погорелое (Бельский у.). Усадьба штаб-ротмистра И.Б. Лыкошина (1757—1820) известна с 1770-х гг., затем владел его сын участник войны 1812—1814 гг., кавалер, мемуарист, уездный предводитель дворянства (1835—1837, 1862—1864), друг детства А.С. Грибоедова —

В.И. Лыкошин (1792 – после 1876 гг.); в начале XX в. владел его родственник В.И. Лыкошин.

Сохранились остатки старых парковых лип.

---

ГАСО. Ф. 5. Д. 15.; Кудинов, с. 169, 170; Пастернак Е.Е. Лыкошин В.И. // Смоленская область, т. 1, с. 151; Приложения, т. 4, с. 20; РГАДА. Ф. 1354. Оп. 446. Ч. 2. Л. 33 об.; РГАДА. Ф. 1355. Оп. 1. Д. 1453. Л. 121 об. – 122; Смоленская шляхта, т. 1, с. 257.

## СМОЛЕНСКИЙ РАЙОН

**180. Анастасьино (Настасьино, Ивановское),** 8 км от г. Смоленска (Смоленский у.). Усадьба полковника К.С. Веселовского известна с последней четверти XVIII в., в первой половине XIX в. владел его сын подполковник И.К. Веселовский и потом дочери последнего девицы Авд. и Анна И. Веселовские, во второй половине столетия – поручик А.А. Гернгросс. Сохранились остатки пейзажного парка из смешанных пород деревьев.

---

ПК 1864–1865; РГАДА. Ф. 1354. Оп. 455. Ч. 1. Л. 55; Ч. 2. Л. 44.



Главный дом



Тёплая церковь

**181. Аполье,** 35 км от г. Смоленска (Духовщинский у.). Старинная вотчина кн. Друцких-Соколинских. Усадьба была устроена в середине XVIII в. смоленским вице-губернатором статским советником кн. И.А. Друцким-Соколинским, с 1770-х гг. владел его племянник подпоручик кн. Н.И. Друцкой-Соколинский-Ромейко-Гурко, с начала XIX в. – дочь последнего Е.Н. Энгельгардт (1790 – не ранее 1823) с мужем коллежским ассессором В.П. Энгельгардтом (1780 – не ранее 1830), до 1888 г. – их сын поручик П.В. Энгельгардт (1803(4)–1888), далее в конце столетия и в 1910-х гг. – сыновья его брата Н.Е., С.Е. и Ю.Е. Энгельгардты.

Сохранились руинированные двухэтажный главный дом

1760-х гг. с чертами барокко и классицизма, холодная Воздвиженская церковь 1750-х гг. в стиле барокко (колокольня, трапезная и апсида утрачены во время Великой Отечественной войны), церковная сторожка; тёплая церковь, перестроенная в 1880 г. из служебного здания второй половины XVIII в.; остатки регулярного парка около руин главного дома и пейзажного парка на берегу оз. Аполье. Около тёплой церкви находится надгробная плита с надписью: "Здесь покоится прах Петра Васильевича Энгельгардта. Скончался 13 мая 1888 года на 85 году от рождения".



Воздвиженская церковь



Васильева, с. 13; Евдокимова Е.В., Трофимов А.Я. Аполье // Смоленская область, т. 2, с. 13; Желудов В.М. По разорённым дворянским гнёздам Духовщины // Смоленское дворянство, вып. 4, с. 43–44; Пастухова, с. 24–26; Приложения, т. 4, с. 42; РГАДА. Ф. 1354. Оп. 450. Ч. 1. Л. 2; Ч. 2. Л. 2 об.; РГАДА. Ф. 1355. Оп. 1. Д. 1487. Л. 28; Санковский, с. 285; Свод, с. 255–258; СЕВ, 1899, №14, с. 830; Тихонова, с. 356, 395–398, 447–451; Фёдоров Б.Г. Легенда о "чёрном зеркале" в имени Аполье // Смоленское дворянство, вып. 7, с. 31, 35; Шкалик, с. 333–334.

**182. Бобыри (Дуброво, Покровское)**, 6 км от п. Талашкино (Смоленский у.). С середины XVII в. — владение шляхтичей Воеводских, во второй половине XVIII в. усадьбой владел полковник смоленской шляхты Д.М. Воеводский, поставивший здесь в 1765 г. деревянную Покровскую церковь; в первой четверти XIX в. владели майор А.А. Ушаков с женой С.А. Ушаковой (урожд. Воеводской), затем — муж их дочери Екатерины А. Ушаковой подполковник И.В. Шервуд-Верный (1798–1867) и во второй половине столетия их сын прапорщик Н.И. Шервуд-Верный (основатель пивоваренного



Надгробие Н.А. Гоголинского

завода в Смоленске), в 1900-х гг. — дворянин Ю.М. Свяневич. Сохранились рядовые липовые посадки, окружавшие, по-видимому, территорию усадьбы.

На сельском кладбище есть заброшенное надгробие художника Н.А. Гоголинского (1844—1895), работавшего в соседней усадьбе Талашкино № 200 и Флёново № 201. Его акварели с видами Флёнова, а также рисунок По-

кровской церкви в Бобырях 1896 г. художника А.Н. Бенуа находят-ся в Государственном Русском музее.

Елизавете Алексеевне Ушаковой (по мужу Мицкой, сестре Екатерины А. Ушаковой) посвятил несколько произведений великий русский композитор М.И. Глинка.

---

*ГАСО. Ф. 5. Оп. 1. Д. 15; Деверилина Н.В. Смоленская муза композитора М.И. Глинка и Елизавета Ушакова // Новоспасский сб., вып. второй, с. 112—126; ПК 1864—1865; Приложения, т. 4, с. 2; РГАДА. Ф. 1354. Оп. 455. Ч. 1. Л. 3 об.; СЕВ, 1899, №44, с. 833; Трофимов А., 2002, с. 156-157.*

**183. Богородицкое**, 10 км от г. Смоленска (Смоленский у.). Усадьба упоминается в 1688 г. в вотчине Верховских и принадлежала им до конца XIX в. Владельцы: А.А. Верховский, П.А. Верховский, Д.П. Верховский, В.Д. Верховский (ум. в 1764 г.), И.В. Верховский (жена Н.Ф. Повало-Швейковская). В 1837 г. имение делится: одну часть получает М.Б. Верховский (внук И.В. Верховского) и устраивает сельцо Успенское, вторую — сапёр-поручик Н.Ф. Верховский. После его смерти остались три незамужние дочери, последний раз упоминающиеся в 1892 г. Затем земли были куплены крестьянами и мелкопоместными дворянами. Сохранились остатки парка.

Деревянная церковь во имя Успения Пресвятой Богородицы, построенная в 1701 г. Д.П. Верховским, закрыта в 1929 г. и разобрана.

---

*Монахиня Зосима (Верховская). Село Богородицкое на волнах истории // СЕВ, 2004, №2, с. 30—48; Санковский, с. 79.*

**184. Вонлярово**, 2 км от ст. Вонлярово (Смоленский у.). Усадьба дворянина С.Я. Вонлярлярского известна с последней четверти XVIII в., затем владел его сын А.С. Вонлярлярский, до 1861 г. — уже его сын статский советник А.А. Вонлярлярский (1802—1861), и до 1872 г. вдова последнего — В.Д. Вонлярлярская (1812—1872, урожд. Полторацкая); затем — их сын корнет А.А. Вонлярлярский

(1835–1888), которому наследовал сын гвардии поручик А.А. Вонлярлярский; далее до 1917 г. — его дочери М.А. Вонлярлярская и С.А. Игельстром. Сохранились: служебное здание; церковь Александра Невского 1853 г. в формах классицизма, возведённая по проекту архитектора М.Д. Быковского; пейзажный парк из смешанных пород деревьев с прудами. Около церкви находится надгробие супругов А.А. и В.Д. Вонлярлярских.

Интерьер церкви (утрачен) оформлял известный русский скульптор М.О. Микешин, учившийся в Академии художеств на средства статского советника А.А. Вонлярлярского.

В коллекции Ю.Б. Шмарова хранятся портреты В.А. и А.А. Вонлярлярских в детстве. Известно изображение А.А. Вонлярлярского (1835–1888) 1854 г. работы М.О. Микешина. Им же написаны портреты других членов семьи (хранятся в Доме-музее М.Ю. Лермонтова в Пятигорске). В Эрмитаже имеется акварельный портрет А.А. Вонлярлярского кисти А. Шарлеманя 1852 г.

*Иконников, с. 42; Модестов, с. 162–163; Приложения, т. 4, с. 6; Ромейко-Гурко О.Д. Обитатели смоленского Рая // Смоленское дворянство, вып. 4, с. 4–21; РГАДА. Ф. 1354. Оп. 445. Ч. 1. Л. 7; РГАДА. Ф. 1354. Оп. 445. Ч. 2. Л. 8 об., 10; РГАДА Ф. 1355. Оп. 1. Д. 1508. Л. 19; Рыкова О.В. Дворянские портреты // "Наше наследие", 2002, №62; Свод, с. 258–260; Трофимов А.Я. Вонляроро // Смоленская область, т. 2, с. 62; Трофимов А.Я., 2002, с. 233, 242, 335, 336; Шкалик, с. 334–336.*

**185. Гедеоновка (Богданово, Гедеоновщина), 7 км от г. Смоленска (Смоленский у.).** Усадьба дворян Гедеоновых основана, по-видимому, в начале XIX в. После смерти отставного гвардии поручика И.М. Гедеонова (1778 — позже 1865) и его жены М.Б. Гедеоновой



*Церковь Александра Невского*



*Надгробие А.А. и В.Д. Вонлярлярских*



Усадебный дом



Больничный дом

нова Г.Н. Оказание психиатрической помощи населению // Смоленское земство и здравоохранение, с. 37–42; ПК 1864–1865; Трофимов А.Я. Гедеоновы // Смоленская область, т. 1, с. 54.



Главный дом

(урожд. кнж. Друцкой-Соколинской) родственники в 1891 г. усадьбу продали земству для устройства в ней психиатрической больницы, существующей здесь до настоящего времени.

Сохранились часть деревянного одноэтажного с мезонином дома и ведущая к нему липовая аллея; в основе больничного парка осталась планировка и единичные старые деревья усадебного парка Гедеоновых. Из больничных зданий выделяется двухэтажный дом 1901–1905 гг. в стиле модерн, построенный по проекту арх. В.Е. Сарина; в доме была домовая церковь.

Гедеоновы владели и соседней, ныне полностью утраченной, усадьбой Сеньково.

Андреев И.В. Психиатрическая областная больница // Смоленская область, т. 2, с. 366–367; Левитин М.Н., Мозгу-

**186. Герчики (Герчиково), 30 км** от г. Смоленска (Краснинский у.). Усадьба основана в 1760-х гг. коллежским асессором И.В. Лесли, затем владел муж его дочери П.И. Лесли дворянин М.И. Корбутовский, с начала XIX в. — их сын уездный предводитель дворянства полковник П.М. Корбутовский, до 1854 г. — его вдова П.И. Корбутовская (урожд. Храповицкая); далее — помещики

Полянские, до 1904 г. — К.П. Полянский; потом до 1914 г. — известный агроном и писатель А.П. Мещерский, до 1917 г. — дворяне Беклемишевы. Сохранились построенные в стиле классицизм двухэтажный главный дом начала XIX в.; руинированная Троицкая цер-

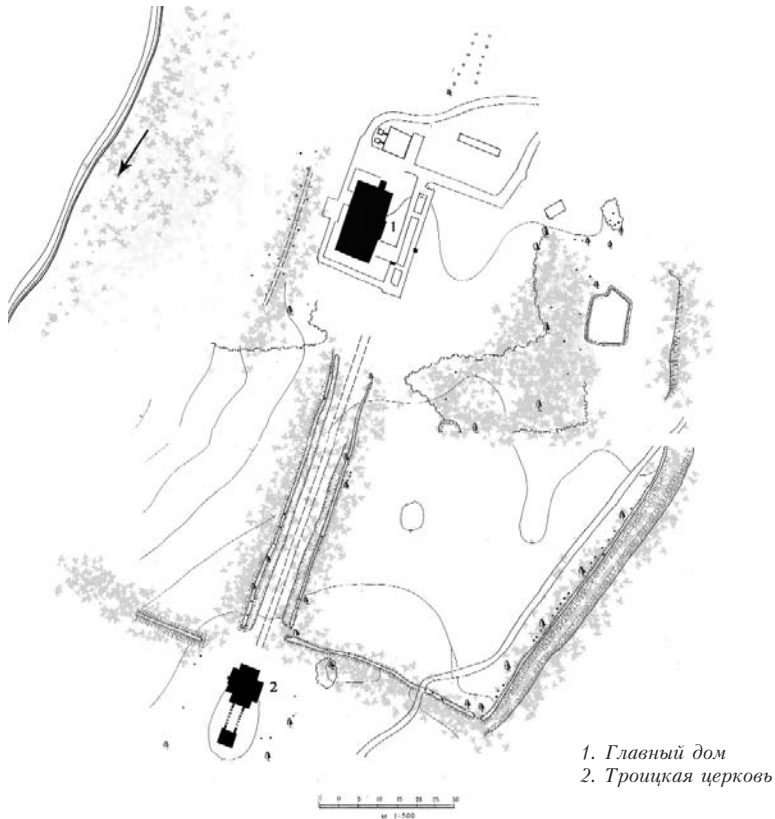
ковь 1808 г., сооружённая вместо прежней деревянной 1769 г.; остатки пейзажного парка из смешанных пород деревьев с прудом.

При К.П. Полянском в имении было создано образцовое сельское хозяйство, работал винокурный завод. Ему принадлежала и ныне утраченная усадьба Улятичи Краснинского уезда.



Троицкая церковь

План усадьбы Герчики



1. Главный дом
2. Троицкая церковь

Васильева, с. 13; Иллинич, с. 20–22; Колечицкая, с. 238, 305, 333; Краткие справочные сведения, с. 213; РГАДА. Ф. 1354. Оп. 452. Ч. 1. Л. 9; Свод, с. 260–263; СЕВ, 1899, №14, с. 835, 884; Трофимов А.Я. Герчики // Смоленская область, т. 2, с. 92; Шкаликов, с. 338–339.





Главный дом



Деревянная башня главного дома

ПК 1864–1865; РГАДА. Ф. 1354. Оп. 455. Ч. 1. Л. 13; РГАДА. Ф. 1355. Оп. 1. Д. 1508. Л. 10; Свод с. 263–264; СГВ, 1898, №10; 1908, №12.



Главный дом

**187. Дрюцк (Друцк)**, 10 км от г. Смоленска (Смоленский у.). Усадьба кн. Друцких-Соколинских известна с середины XVIII в., в 1770-х гг. владела кн. А.М. Друцкая-Соколинская, затем — надворный советник А.З. Сомов и его род, в середине и второй половине XIX в. — штабс-капитан И.Н. Сомов, в начале XX в. — М.П. Симонов. Сохранились двухэтажный главный дом конца XVIII в. в формах раннего классицизма с элементами барокко (деревянные башни в стиле псевдоготики на углах здания пристроены во второй трети XIX в.), два одноэтажных простой архитектуры флигеля, фрагменты парка с двумя прудами в разных уровнях, въездная аллея.

**188. Жуково**, 10 км от г. Смоленска (Смоленский у.). Усадьба оберцеремониймейстера М.Ф. Кашталинского известна с последней четверти XVIII в., с 1808 г. владел помещик Г.А. Каховский, затем — его сын декабрист П.Г. Каховский (1799–1826), с середины XIX в. — родственник Каховских дворянин А.Ф. Гернгросс, потом — его сын тайный советник Н.А. Гернгросс, последняя владелица с 1900 до 1917 г. — Е.Г. Гернгросс. Сохранились деревянный одноэтажный главный дом второй половины XIX в. в стиле классицизм и обсаженное старыми деревьями каре парадного двора.

При Гернгроссах в имении было создано хорошо организованное хозяйство, работали винокуренный завод и две водяные мукомольные мельницы.

Краткие справочные сведения, с. 222; Кудинов, с. 53, 56, 68, 81, 101, 129, 189; ПК 1864–1865; РГАДА. Ф. 1354. Оп. 455. Ч. 1. Л. 29 об.; РГАДА. Ф. 1355. Оп. 1. Д. 1508. Л. 13; Свод, с. 264–265.

**189. Знаменское (Басаргино),**

4 км от с. Пригорского (Смоленский у.). Усадьба отставного прапорщика В.Б. Калатинского известна с 1770-х гг.; в 1790-х гг. и первой четверти XIX в. владел майор М.Т. Шупинский, в середине XIX в. — полковница В.В. Миклашевская (урожд. Милашевич, ум. в 1888 г.; её мужу И.М. Миклашевскому принадлежала усадьба № 55 Белый Холм), во второй половине столетия штабс-капитанша М.С. Мороз, в начале XX в. — дворянин Н.А. Рачинский. Сохранились заброшенная Знаменская церковь 1791 г. в стиле раннего классицизма (от колокольни уцелел нижний ярус) и остатки липового парка с фрагментами обваловки.



*Знаменская церковь*

ПК 1864–1865; РГАДА. Ф. 1354. Оп. 455. Ч. 1. Л. 3 об.; Ч. 2. Л. 7; Свод, с. 266; СГВ, 1898, №10.

**190. Иловка (Владимирское),** 18 км от г. Смоленска (Смоленский у.). Усадьба основана в 1760-х гг. статским советником И.М. Олениным, с 1807 до 1827 г. владел его сын сподвижник А.В. Суворова генерал-майор Е.И. Оленин, затем наследовал другой сын генерал-майор В.И. Оленин; с 1833 г. усадьба перешла к родственнику Олениных губернскому предводителю дворянства гвардии штабс-ротмистру М.Е. Криштафовичу; в конце XIX — начале XX в. владел дворянин Н.П. Рачинский, потом — дворянин Р.П. Чепиков.

Сохранились фрагменты парка и липовой обсадки подъездной дороги. Владимирская церковь 1780 г. снесена в 1961 г. Около церкви были похоронены И.М. Оленин (ум. в 1807 г.) с женой А.И. Олениной (урожд. Повало-Швейковской, ум. в 1783 г.), их сыновья В.И. Оленин (ум. в 1833 г.) и Е.И. Оленин (1774–1827); надгробия уцелели.



*Некрополь Олениных*

Портреты В.И. и Е.И. Олениных находятся в Военной галерее 1812 г. Зимнего дворца в Петербурге.

ГАСО. Ф. 5. Оп. 1. Д. 15; ГАСО. Ф. 48. Оп. 1. Д. 358; Кудинов, с. 56, 57; ПК 1864–1865; Река времён, с. 300–301; СГВ, 1904, №24; Трофимов А.Я. Иловка // Смоленская область, т. 2, с. 178.



Покровская церковь

**191. Кошино**, 23 км от г. Смоленска (Смоленский у.). Усадьба шляхтича И.Д. Цельнера известна с начала XVIII в., с 1710 г. владел его сын С.И. Цельнер (ум. 1716 г.); ему с 1713 г. наследовал пасынок М.П. Станкевич; с 1754 г. — надворный советник Ю.Д. Храповицкий, затем — его сын губернский предводитель дворянства полковник С.Ю. Храповицкий с женой Е.И. Храповицкой (урожд. кнж. Друцкой-Соколинской), до 1861 г. — их сын В.С. Храповицкий; далее — с 1859 г. муж его дочери М.В. Храповицкой (1839—1911) генерал-лейтенант, герой русско-турецкой войны 1877—1878 гг. кн. Н.Н. Оболенский (1833—1898), последний владелец до 1917 г. — их сын кн. В.Н. Оболенский (1865—1927, жена Е.В. Шереметева (1885—1955)).

Сохранились остатки Покровской церкви 1791 г., построенной полковником С.Г. Храповицким; здание конюшни; заросший пейзажный парк из смешанных пород деревьев с прудом. Двухэтажный главный дом дворцового типа в стиле классицизм утрачен.

При кн. Оболенских в имении было крупное хорошо организованное хозяйство, существовали конный и маслобойный заводы, сыроварня, мукомольная мельница.

В 1787 г. усадьбу посетила Императрица Екатерина II, ставшая позже крёстной матерью В.С. Храповицкого (1795—1861). В Покровской церкви в семейной усыпальнице были погребены кн. М.В. Оболенская и кн. Н.Н. Оболенский (1833—1898), на похороны которого приезжал Великий кн. Сергей Александрович.

*Баркова А.В., Гаврилова Г.В. Оболенские // Смоленская область, т. 1, с. 180; Колецкая, с. 305, 333; Краткие справочные сведения, с. 223; Модестов, с. 108; ПК 1864—1865; РГАДА. Ф. 1354. Оп. 455. Ч. 1. Л. 38 об.; Санковский, с. 83; Свод, с. 8, 28, 29; СЕВ, 1895, №6, с. 259—260; 1898, №17, с. 951—954; 1899, №16, с. 892; Трофимов А.Я., 2002, с. 108, 114; Штиленко, с. 214—216.*

**192. Круглики**, 10 км от г. Смоленска (Смоленский у.). Усадьба Смоленского именитого гражданина Н.И. Брагина известна с последней четверти XVIII в.; в середине и второй половине XIX в. владели коллежский асессор М.И. Энгельгардт (1809 — не ранее 1880) и его жена А.Н. Энгельгардт (урожд. Овсянникова), в начале XX в. — помещик Д.А. Калачевский, в 1909—1910 гг. — дворянка

Л.О. Келлет. Сохранились остатки пейзажного парка из смешанных пород деревьев с прудами.

ГАСО. Ф. 5. Оп. 1. Д. 15; Иконников, с. 51; РГАДА. Ф. 1354. Оп. 455. Ч. 1. Л. 40; Ч. 2. Л. 25 об.; СГВ, 1904, №24; Тихонова, с. 303–304.

**193. Преображенское (Устье), д. Митино**, 12 км от г. Смоленска (Смоленский у.). Усадьба основана в конце XVIII в. помещиком Г.А. Каховским, затем до середины XIX в. владел поручик П.Е. Соколовский, потом — его сын полковник Н.П. Соколовский и далее его наследники, с конца столетия — кн. Щербатовы, последняя владелица до 1917 г. кн. Е.С. Щербатова. Осталась руинированная Преображенская церковь 1795 г. в стиле классицизм, сильно пострадавшая во время Великой Отечественной войны; около неё были захоронения Соколовских. Двухэтажный главный дом дворцового типа в стиле классицизм утрачен.



Преображенская церковь

Колещицкая, с. 305; Кудинов, с. 31–33, 41, 57–58; Модестов, с. 112; ПК 1864–1865; Свод, с. 28, 269–270.

**194. Приютино, д. Столыбино**, 2 км от ст. Духовская (Смоленский у.). Усадьба поручика смоленской шляхты Ф.И. Дровецкого известна с последней четверти XVIII в. и далее принадлежала его роду, в середине XIX в. — капитану И.В. Дровецкому с дочерьми, затем — полковнице М.Ф. Храповицкой, в конце столетия — помещику П.Ф. Ланину и до 1917 г. его наследникам. Сохранился пейзажный парк из смешанных пород деревьев и кустарников на склоне к р. Еровне. Деревянный главный дом Ланина сгорел в 2005 г.

При соседней д. Рогачево, входившей в имение Ланина, он устроил образцовое сельское хозяйство, завёл конный завод. П.Ф. Ланин был старостой приходской Никольской церкви 1816 г., находящейся на другом берегу р. Еровни в с. Яровня. Около церкви есть старые надгробия. Здесь учреждён женский монастырь.

Васильева, с. 39–40; Краткие справочные сведения, с. 224–225; ПК 1864–1865; РГАДА. Ф. 1354. Оп. 455. Ч. 1. Л. 65; Ч. 2. Л. 57 об.; Свод, с. 462; СЕВ, 1913, №16, с. 741; Шкаликов, с. 345–347.

**195. Рай**, 11 км от г. Смоленска (Смоленский у.). Усадьба полковницы Е.А. Вонлярлярской известна с последней четверти XVIII в., до середины XIX в. владел её сын участник суворовских походов поручик А.В. Вонлярлярский, затем — его сын писатель, знакомый М.Ю. Лермонтова В.А. Вонлярлярский; во второй половине столетия — его дочь С.В. Вонлярлярская с мужем действительным статским советником А.Л. Ромейко-Гурко, до начала XX в. — их сын земский деятель А.А. Ромейко-Гурко (1859—1904), последняя владелица до 1917 г. — его вдова М.М. Ромейко-Гурко (урожд. Гедда, 1870—1919). Сохранились Казанская церковь 1814—1818 гг. в стиле классицизм, построенная по проекту губернского архитектора М.Н. Слепнёва, и пейзажный парк из смешанных пород деревьев по берегам пруда, разбитый в конце XVIII — начале XIX вв. Около церкви находится надгробие В.А. Вонлярлярского (1814—1853).

Деревянный главный дом 1813—1814 гг. в 1930-х гг. был перевезён в соседнюю д. Сож, разобран несколько лет назад.

А.Л. Ромейко-Гурко принадлежала сохранившаяся усадьба Петровское, ныне в черте г. Алексина Тульской обл. (см. Дунаев М., Разумовский Ф. В среднем течении Оки. М., 1982, с.111—113).



Казанская церковь



Фрагмент интерьера

Приложения, т. 4, с. 2; РГАДА. Ф. 1355. Оп. 1. Д. 1508. Л. 5; Ромейко-Гурко О.Д. Обитатели смоленского Рая // Смоленское дворянство, вып. 4, с. 4—21; Свод, с. 270—271; Трофимов А.Я. Рай // Смоленская область, т. 2, с. 371—372; Трофимов А.Я., 2002, с. 226—227, 299—300; Трофимов И.Г., с. 51—54; Шкалик, с. 340—343.

**196. Рожаново**, 3 км от ст. Вонлярово (Смоленский у.). В конце XVIII в. усадьбой владел полковник В.Я. Вонлярлярский, затем — его сын подпоручик П.В. Вонлярлярский, потом — уже его сын генерал-майор М.П. Вонлярлярский (р. 1816 г.) и вдова последнего

В.Н. Вонлярлярская (урожд. Мусина-Пушкина), в начале XX в. — тайный советник А.М. Вонлярлярский.

Сохранились погреб, обсадка территории усадьбы, пруд с дамбой, остатки пейзажного липового парка с примесью дуба. В главном доме существовала домовая Троицкая церковь, приписанная к Успенской церкви 1836 г. в соседнем с. Катынь (утрачена).

В.Н. и М.П. Вонлярлярским принадлежала частично сохранившаяся усадьба Берёзовик в Новгородской обл. (см. Секретарь Л.А. К истории усадьбы "Берёзовик" // Памятники культуры. Новые открытия. Ежегодник, 1982. Л., 1984. С. 488—494; Секретарь Л. Усадьба Берёзовик // Русская усадьба, вып. 12 (28), с. 289—292).

ПК 1864—1865; РГАДА. Ф. 1354. Оп. 445. Ч. 1. Л. 62; РГАДА. Ф. 1354. Оп. 455. Ч. 2. Л. 51 об.; РГАДА Ф. 1355, Оп. 1. Д. 1508. Л. 11; Санковский, с. 81—82.

### 197. Рождественно (Новый Двор),

д. Михновка, 9 км от г. Смоленска (Смоленский у.). Усадьба Смоленской епархии основана в 1703 г. и принадлежала ей до 1917 г. Остались два храма и простой архитектуры здание церковно-приходской школы конца XIX в.

Руинированная церковь Рождества Богородицы 1785 г. в стиле классицизм, построенная вместо прежней деревянной на пожертвования коллежского асессора А.И. Шупинского, владельца соседней усадьбы Александровское (не сохранилась); церковь перестраивалась в 1815 г. на средства А.И. Шупинского после разорения 1812 г.; в 1840-х гг. один из двух приделов трапезной — во имя св. Андрея Первозванного — был устроен, по местному преданию, наследниками генерала А.И. Реада (1751—1818) в память об отце, чья усадьба Реадовка (Беляново) находилась неподалёку (не сохранилась, ныне территория г. Смоленска); около церкви существовал старый некрополь.



*Церковь Рождества Богородицы*



*Церковь Нила Столбенского*

Церковь Нила Столбенского 1796 г. в формах классицизма, построенная А.И. Шупинским над могилой родителей; завершение храма отсутствует, он приспособлен под котельную.

От парка уцелели единичные деревья и ложе пруда.

*Валуев Д. Поглотит ли беспощадное время памятники нашего прошлого? // "Смоленская газета", 2003, 4 сент.; Свод, с. 267–268.*



Главный дом

**198. Самолубово**, 29 км от г. Смоленска (Духовщинский у.). Усадьба капитана С.В. Лесли (ок. 1727 – ок. 1795) известна с последней четверти XVIII в.; в середине XIX в. владела штабс-капитанша кн. А.И. Друцкая-Соколинская, во второй половине столетия – кн. А. Друцкой-Соколинский, в начале XX в. – дворянин А.А. Энгельгардт. Сохранился главный дом

второй половины XIX в. в формах и с декором фасадов в стиле классицизм, надстроенный в 1963 г. вторым этажом (тогда же к южному торцу дома пристроен новый корпус); от парка остались единичные старые деревья.

С.В. Лесли и его роду принадлежала частично сохранившаяся усадьба Дурино в Калужской области.

*Иконников, с. 120; РГАДА. Ф.1354. Оп. 450. Ч. 1. Л. 46; Ч. 2. Л. 58 об.; РГАДА. Ф. 1355. Оп. 1. Д. 1487. Л. 28; Свод, с. 271–272; Чижков, Зорин, с. 54.*



Главный дом

**199. Сыр-Липки (Сырокоренские Липки)**, 30 км от г. Смоленска (Духовщинский у.). Усадьба капитана С.В. Лесли (ок. 1727 – ок. 1795) известна с середины XVIII в., с конца 1770-х гг. владел полковник смоленской шляхты А.Г. Огонь-Догановский, потом – полковник В.В. Энгельгардт (1785–1837), затем – помещик Г.М. Тихановский, отстроивший

во второй трети XIX в. усадьбу заново; далее владела его вдова К.И. Тихановская, с конца 1860-х гг. – майор П. Бердяев и его на-

следники, последний владелец до 1917 г. — коллежский ассессор В.Г. Глинка (1884—1918). Сохранились двухэтажный главный дом в формах классицизма, остатки парка с элементами регулярной и пейзажной планировки, пруд. Деревянная Ильинская церковь 1774 г. и Покровская церковь 1779 г. утрачены.

В.В. Энгельгардту, другу А.С. Пушкина и М.И. Глинки, принадлежал в С.-Петербурге дом на Невском пр., 30 (ныне Малый зал Филармонии им. М.И. Глинки).

*Васильева, с. 13; Приложения, т. 4, с. 40; РГАДА. Ф. 1354. Оп. 450. Ч. 1. Л. 46 об.; РГАДА. Ф. 1355. Оп. 1. Д. 1487. Л. 28; Санковский, с. 290—291; Свод, с. 272—274; СГВ, 1869, №41, 1904, №11; 1915, №42; СЕВ, 1899, №16, с. 884, 885; Тихонова, с. 362—365; Шкаликов, с. 343.*

**200. Талашкино,** 20 км от г. Смоленска (Смоленский у.).

Усадьба бригадира И.А. Сеньявина известна с середины XVIII в.; затем владели действительный статский советник А.Г. Шишкин и его наследники; в первой половине XIX в. — уездный предводитель дворянства гвардии капитан Н.А. Шупинский с женой Е.И. Шупинской (урожд. Толстой), в середине столетия — их сын К.Н. Шупинский, до 1893 г. — его дочь кн. Е.К. Святополк — Четвертинская (1857—1942), далее до 1917 г. — кн. М.К. Тенишева (1858—1928, урожд. Пятковская, по первому мужу Николаева). Сохранились руины "Скрыни", три утилитарной архитектуры хозяйственных здания конца XIX в., фрагменты регулярного липового парка XVIII в. и остатки пейзажного парка начала XIX в. из смешанных пород деревьев (в середине XX в. проводились подсадки берёзы и клёна) с заросшим прудом.



"Скрыня"

С конца XIX в. Талашкино представляло собой крупное промышленно-экономическое имение с развитым полевым хозяйством и скотоводством. Кн. М.К. Тенишева превратила усадьбу и в крупный художественно-культурный центр России. Здесь гостили и работали художники И.Е. Репин, М.А. Врубель, С.В. Малютин, К.А. Коровин, М.В. Нестеров, Н.К. Рерих и другие; музыканты И.Ф. Стравинский и В.В. Андреев; певцы Ф.И. Шаляпин и Н.И. Забелла-Врубель. Знакомом русских древностей И.Ф. Барцевским и М.К. Тенишевой в усадьбе был создан историко-этнографический музей (размещался в "Скрыне"), переведённый в 1905 г.



в Смоленск в специально для него построенное по проекту С.В. Малютина здание (музей назывался "Русская старина", сейчас – Художественная галерея Смоленского государственного музея-заповедника; ул. Тенишевой, 7).

Деревянный главный дом, дом для приезжих, театр и въездные ворота утрачены. Рисунок главного дома художника А.Н. Бенуа 1896 г. находится в Государственном Русском музее.

Портреты кн. М.К. Тенишевой работы И.Е. Репина (1896 г.), В.А. Серова (1898 г.) и К.А. Коровина (1901 г.) представлены в Художественной галерее Смоленска.

Кн. В.Н. Тенишеву (1843–1903) и потом его вдове кн. М.К. Тенишевой принадлежала частично сохранившаяся усадьба Хотыльёво в Брянской области (см. Свод памятников архитектуры и монументального искусства России. Брянская область. М., 1998. С. 180–184).

*Васильева, с. 13, 22; Журавлёва, 1989, 1994, 1995, 1998; Иванов М.В. Историко-этнографический музей в усадьбе Талашкино // Русская усадьба, вып. 9/25), с. 381–388; Княгиня М.К. Тенишева; Краткие справочные сведения, с. 255; Пастухова, с. 77–85; Приложения, т. 4, с. 4; РГАДА. Ф. 1209. Д. 15294; РГАДА. Ф. 1354. Оп. 455. Ч. 1. Л. 72 об.; Ч. 2. Л. 61; Свод, с. 274–277; Шкалик, с. 336–338.*



Теремок



Церковь Духа

**201. Флёново (Холявцино, Хлёново)**, 1,5 км от п. Талашкино (Смоленский у.). Усадьба вдовы драгунши А.Е. Жолтовской известна с 1770-х гг., в середине XIX в. владел коллежский ассессор К. Жолтовский, затем – поручик А.Л. Красноленский, в 1894 г. куплена кн. М.К. Тенишевой и вошла в имение Талашкино (см. № 200). Сохранились деревянные здания сельскохозяйственной школы, устроенной М.К. Тенишевой, и общежития для мальчиков (опытные участки для практического обучения были заложены под руководством профессора С.-Петербургского университета Р.Э. Регеля); деревянные Теремок и ворота, выполненные в 1901 г. по проекту С.В. Малютина в стилизованных формах

русского народного зодчества; церковь Духа 1902–1914 гг. (освящена не была, колокольня утрачена во время Великой Отечественной войны) в неорусском стиле, сооружённая по проекту С.В. Малютина, И.Ф. Барщевского и М.К. Тенишевой; на церкви уцелела мозаика, сделанная в 1909–1914 гг. по эскизам Н.К. Рериха; в ней в 1903 г.



Больница в Дрожжино

похоронили кн. В.Н. Тенишева (могила разграблена после 1917 г.). Со стороны Талашкина к Флёнову подходит тополёвая аллея, высаженная в конце XIX в.; от парка остались единичные старые липы.

В зданиях школы и Теремка размещается музейная экспозиция; все постройки составляют историко-архитектурный комплекс "Теремок", входящий в Смоленский государственный музей-заповедник.

В соседней деревне Дрожжино находятся здания больницы рубежа XIX–XX вв. с чертами стиля модерн, построенной на средства кн. В.Н. и М.К. Тенишевых.

*Васильева, с. 13, 17; Журавлёва, 1989, 1994, 1995; Завьялова Н.И. Музей "Теремок" во Флёнове Смоленского государственного музея – заповедника и его зоны охраны // Духовное наследие, с. 50–55; Княгиня М.К. Тенишева; Озер; ПК 1864–1865; РГАДА. Ф. 1354. Оп. 455. Ч. 1. Л. 77 об.; РГАДА. Ф. 1355. Оп. 1. Д. 93, Л. 19; Свод, с. 227–278; Шкаликов, с. 344–345.*

## СЫЧЁВСКИЙ РАЙОН

**202. Вязовка**, 10 км от д. Никитье (Сычёвский у.). Усадьба гвардии поручика Г.Г. Ломоносова известна с 1840-х гг., затем принадлежала его сыну П.Г. Ломоносову, в конце столетия – статскому советнику П.И. Маевскому и далее его наследникам. Сохранился заросший парк.

*ГАСО ВФ. Ф. 16. Оп. 1. Д. 11. Л. 8; Иконников, с. 70; ПК 1900; ПК 1902; Приложения, т. 4, с. 110; СГВ, 1891, №15; СК 1891; СК 1899.*

**203. Дугино (Троицкое)**, 17 км от г. Сычёвки (Сычёвский у.). Старинная вотчина Паниных. По завещанию генерал-поручика И.В. Панина (1673–1736) в 1729 г. усадьба перешла к его сыну, выдающемуся государственному деятелю, фельдмаршалу гр. Н.И. Панину (1718–1783), а после его смерти к брату, генерал-аншефу, вице-президенту коллегии иностранных дел, вице-канцлеру гр. П.И. Панину (1721–1789); затем принадлежала его сыну дипломату, вице-



*Флигель*



*Дом для служащих*



*Скульптура из усадьбы в парке г. Сычёвки*

канцлеру гр. Н.П. Панину (1770–1837) и его сыну гр. А.Н. Панину (1791–1850), дочь которого А.М. Панина (ум. 1903 г.) вышла замуж за внука историка Н.М. Карамзина кн. Н.П. Мещерского (1829–1901). Последний владелец до 1917 г. их сын кандидат прав, земский начальник кн. А.Н. Мещерский.

Усадьба начинает обустраиваться в 1770-е гг., в 1820-е гг. перестроен усадебный дворец, расширен парк с каскадами прудов, открыто одно из первых в губернии училищ. В имении всегда было великолепное хозяйство, особенно усовершенствованное в 1870-е гг.: открыта школа скотоводства, маслоделения и сыроварения, построены новые хозяйственные и служебные помещения, ферма, дом для служащих. В селе содержали больницу, богадельню, школу. Работало три кирпичных завода, три мукомольных мельницы, сыроварня, лесопильня, льнообделачный завод. Имение осталось одним из лучших хозяйств в губернии до 1917 г.

Сохранились руинированный восточный флигель (второй деревянный этаж утрачен в 2005–2006 гг.); полуразрушен-

ный дом-крючок; частично здание фермы; дом для служащих; в значительной степени уцелел парк, хорошо обозначены дубовые, липовенничные аллеи, часть тополиной аллеи, пихтовые посадки, кедры. Главный дом сгорел в середине XX в.

В усадьбе хранился архив Н.М. Карамзина, были собраны большая библиотека, многочисленные произведения искусства. Некоторые из них сохранились в различных музеях, около 20-ти картин

иностранных художников в ГМИИ им. А.С. Пушкина. Скульптурные портреты работы Ф.И. Шубина М.Р. Паниной 1775 г. (второй жены П.И. Панина), работы И.П. Мартоса Н.И. Панина 1780 г., А.В. Паниной 1783 г., кн. А.И. Куракиной (сестры Н.И. и П.И. Паниных) 1780-е годы находятся в Государственной Третьяковской галерее. Скульптура М.Н. Антокольского "Граф Панин" хранится в Картинной галерее Смоленска. Часть фотографий и мебели из усадьбы находятся в Новодугинском краеведческом музее.

Церковь во имя Живоначальной Троицы 1777 г. с захоронением П.И. Панина разрушена.

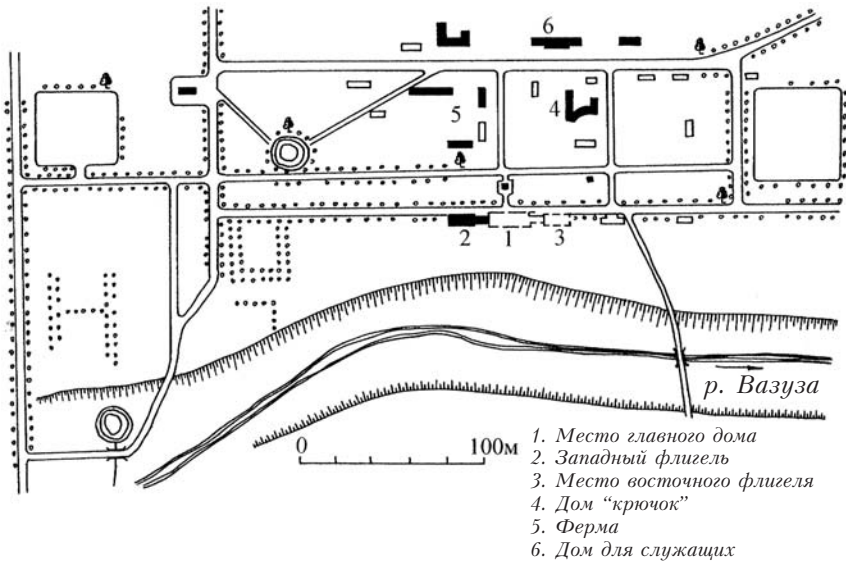
В имении в начале XX в. было крупное хозяйство: полеводство, скотоводство, садоводство, лесоводство; работали три кирпичных завода, три мукомольных мельницы, сыроварня, лесопильня и льнообделочный завод.

В имение Паниных и потом Мещерских входило с. Мольгино (Новодугинский р-н), где находится заброшенная Преображенская церковь 1820 г.

Гр. П.И. и Н.П. Паниным принадлежала усадьба Михалково (ныне в черте г. Москвы).

В Москве сохранился дом князей Мещерских, ул. Большая Никитская, 5.

План усадьбы Дугино



Васильева, с. 33–37; Каплинский, 2007, с. 76; Краткие справочные сведения, с. 226; Максимов; Модестов, с. 109; Полищук А.С. Дугино // "Московский журнал", 1997, №11; Приложения, т. 4, с. 96; Свод, с. 508–509, 567–570; Трофимов А.Я.,

2002, с. 260–263; Трофимов А.Я. Дугино // Смоленская область, т. 2, с. 140–141; Чекмарѣв А.В. Усадьба Дугино Паниных // Русская усадьба, вып. 7 (23), с. 404–433; Шкаликов, с. 376–377.

**204. Мальцево**, 3 км от г. Сычѣвки (Сычѣвский у.). Усадьба тайного советника и кавалера А.И. Нарышкина (1735–1782), женатого на кнж. А.Н. Трубецкой, известна с последней четверти XVIII в.; далее перешла к их сыну сенатору И.А. Нарышкину (1761–1841), женатому на бар. Е.А. Строгановой (1769–1844); с 1840 гг. принадлежала коллежской асессорше кн. А.П. Урусовой, с 1880-х гг. — кн. А.Д. Урусову, последний владелец до 1917 г. шталмейстер, тайный советник кн. Ю.Д. Урусов.

Сохранились остатки регулярного липового парка первой половины XVIII в.

В начале XX в. в имении существовало образцовое хозяйство, представленное скотоводством, полевым и лесным хозяйством, плодовым садом.

Е.А. и И.А. Нарышкины похоронены в Донском монастыре.

---

*Васильева, с. 37–38; Каплинский, 2001, с. 33; Краткие справочные сведения, с. 229; Нарышкин, с. 317–319; ПК 1887, с. 79; Приложения, т. 4, с. 108; РГАДА. Ф. 1354. Оп. 456. Ч. 1. Л. 17; РГАДА. Ф. 1354. Оп. 456. Ч. 2. Л. 13; СГВ, 1904, №15; СГВ, 1916, №9.*

**205. Никитье (Микитье)**, 9 км от г. Сычѣвки (Сычѣвский у.). Усадьба надворного советника Д.И. Нарышкина известна с последней четверти XVIII в., затем перешла к его сыну уездному предводителю дворянства (1829–1831) гвардии капитану И.Д. Нарышкину (1776–1848, его дочь от первого брака З.И. Нарышкина стала женой кн. Н.Б. Юсупова); потом — к его вдове от второго брака М.К. Нарышкиной (урожд. бар. Эльсниц), в 1852 г. продавшей усадьбу гвардии ротмистру кн. Д.А. Лобанову-Ростовскому (1825–1908); последний владелец кн. А.Н. Лобанов-Ростовский.

Сохранились пруд, насыпная горка, фрагменты липового парка, обсадка партера с поздней посадкой берёзы.

Усадебные здания и церковь Божьей Матери Одигитрии начала XIX века утрачены.

---

*ГАСО ВФ. Ф. 16. Оп. 1. Д. 6. Л. 127; Д. 11, 1865; Д. 4. Л. 8, 1846; ГАСО. Ф. 5 Оп. 1. Д. 15; ГАСО ВФ. Ф. 53. Оп. 1. СВ. 22. Д. 266; Каплинский, 2007, с. 91–93; Приложения, т. 4, с. 106; РГАДА. Ф. 1354. Оп. 456. Ч. 1. Л. 2 об.; РГАДА. Ф. 1354. Оп. 456. Ч. 2. Л. 15; СГВ, 1916, № 9.*

**206. Никольское**, 5 км от г. Сычѣвки (Сычѣвский у.). Усадьба кн. С.Н. Урусовой известна с середины XIX в. В начале XX в. принадлежала купцу И.А. Синягину и затем его наследникам.

Сохранились простой архитектуры двухэтажный дом прислуги, руины служебной постройки, ферма, единичные липы от парка.

При последних владельцах существовало процветающее хозяйство: полеводство, скотоводство, сыроварня, кирпичный завод.



*Дом прислуги*

*Иванов М.В. Спасение культурных ценностей Смоленских усадеб во время гражданской войны // Русская усадьба, вып. 7 (23), с. 138; Каплинский, 2007, с. 53–56; Краткие справочные сведения, с. 230; Приложения, т.4, с.108; СГВ, 1904, №15, с.4.*

## **207. Субботники (Богородицкое),** 10 км от г. Сычёвки (Сычёвский у.).

Старинная вотчина Нарышкиных; в конце XVIII в. усадьба находилась в совместном владении братьев, сыновей генерал – поручика Новгородского губернатора В.В. Нарышкина (1712–1779) – тайного советника, сенатора, писателя А.В. Нарышкина (1742–1800) и вице-президента Берг-коллегии, писателя, переводчика С.В. Нарышкина (1731–1807), женатого на М.И. Салтыковой (1738–1807). Затем наследовала их дочь А.С. Нарышкина (1777–1844), вышедшая замуж за А.Ф. Грибоедова (см. № 41 Хмелита), а затем их дочь С.А. Грибоедова (1805–1881), вышедшая замуж в 1828 г. за штабс-капитана С.А. Римского-Корсакова (1798–1883). В начале 1880-х гг. имение было продано по частям. С 1890-х и в 1910-х гг. владел почётный гражданин В.И. Фомичёв. Сохранился пейзажный липовый парк.



*Богоявленская церковь в Соколино*

Деревянный храм Успения Богородицы, поставленный А.В. Нарышкиным в 1780 г. на месте прежнего деревянного 1721 г., и Церковь Спаса Нерукотворного Образа 1802 г., сооружённая Н.С. Нарышкиной, утрачены. В соседнем селе Соколино находится церковь Богоявления Господа, построенная владельцами усадьбы в 1847 г. в стиле позднего классицизма (горела внутри летом 2005 г.).

В начале XX в. в усадьбе существовало образцовое хозяйство, представленное полеводством и скотоводством.

С.В. Нарышкин похоронен на Лазаревском кладбище Александро-Невской Лавры. А.С. и А.Ф. Грибоедовы, С.А. и С.А. и их сын Н.С. Римские-Корсаковы похоронены в московском Донском монастыре.

*Артамонов, с. 278–279, 325; Каплинский, 2001, с. 81; Каплинский, 2004, с. 54; Каплинский, 2007, с. 75–76; Краткие справочные сведения, с. 320; Нарышкин, с. 367–379; Приложения, т. 4, с. 94; СГВ, 1904, №15; Филиппова А.А., Васильева И.В. Неизвестные усадьбы Грибоедовых и Римских-Корсаковых в Смоленском крае // Русская усадьба, вып. 11 (27), с. 302–309.*



*Хозяйственная постройка*

**208. Юшино (Александровское, Полуостров),** 4 км от г. Сычёвки (Сычёвский у.). Усадьба основана в 1820-е гг. купцом, получившим дворянское звание, надворным советником и кавалером, предводителем уездного дворянства (1823–1828) А.И. Геннади (1755–1830-е); затем перешла к его сыну Н.А. Геннади, потом уже к его сыну — известному библиографу Г.Н. Геннади (1826–1880) и его вдове, во втором браке гр. Е.А. Пюклер; в 1916 г. усадьба продана И.А. Зворыкину — последнему владельцу сельца. Сохранились надстроенный вторым этажом и капитально переделанный главный дом, кухонный флигель, хозяйственные постройки, остатки липового парка, пруды.

В начале XX в. в имении существовало образцовое хозяйство, представленное скотоводством, полевым и семенным хозяйством, кирпичным заводом, льнообработкой, мельницей.

Н.А. Геннади пожертвовал двухэтажный дом в Сычёвке под уездное училище, для которого его сын основал библиотеку.

В Сычёвке сохранился дом Геннади.

Г.Н. Геннади похоронен на кладбище Новодевичьего монастыря в Петербурге.

*Будаев Д.И. Геннади Г.Н. // Смоленская область, т. 1, с. 54–55; Краткие справочные сведения, с. 231–232; Приложения, т. 4, с. 92; Романкова Н. Вклад А.И. Геннади в распространение просвещения в Сычёвском уезде // "Край Смоленский", 2008, №6, с. 32–42; №7, с. 32–47; РГАДА. Ф. 1354. Оп. 456. Ч. 2. Л. 30; Трофимов А.Я., 2002, с.271; Трофимов А.Я. Юшино // Смоленская область, т. 2, с. 577.*

## ТЁМКИНСКИЙ РАЙОН

**209. Бариново**, 10 км от ст. Исаково (Юхновский у.). Усадьба фабриканта С. Карасёва известна с 1750-х гг., в 1780-х гг. владел его сын И.С. Карасёв, в 1840-е гг. — П.Я.Карасёв, в начале XX в. — титулярный советник С.П. Карасёв.

Сохранились остатки парка. Усадебные здания и церковь Богоявления, построенная в 1786 г. вместо деревянной 1750 г., утрачены.

РГАДА. Ф. 1354. Оп. 457. Ч. 1. Л. 5; РГАДА. Ф. 1355. Оп. 1. Д. 1544. Л. 32; СГВ, 1904, № 9; СЕВ, 1899, № 13, с.732; № 16, с.889.

**210. Васильевское**, 14 км от с. Тёмкино (Гжатский у.). Усадьба основана в конце XVIII в. генерал-майором гр. В.В. Орловым-Денисовым (1775—1843), затем перешла к его сыну генерал-адъютанту гр. Ф.В. Орлову-Денисову (1806—1865), женатому на гр. Е.А. Никитиной; потом — к их сыну генералу гр. Н.Ф. Орлову-Денисову; далее — к его племяннику, сыну сестры гр. А.Ф. Граббе (1837 — после 1902) командующему собственным Его Императорского Величества конвоем гр. А.Н. Граббе (1864—1947, женатому на М.Н. Безак, дочери генерала Н.А. Безака) последний владелец до 1917 г. — помещик Чемерзин.

Усадебный дом (третий этаж возведён позже) и двухэтажный флигель, построенные после 1812 г. в стиле классицизм, славились своими интерьерами. Сохранились разрушающиеся главный дом и флигель, остатки регулярного липового парка, заросший пейзажный парк разных пород деревьев.

Церковь Свяителя Николая 1834 г. разрушена.

Портрет героя Отечественной войны 1812 г. генерала гр. В.В. Орлова-Денисова помещён в Военной галерее Зимнего дворца. В Петербурге Граббе принадлежал сохранившийся дом — ул. Моховая, 26.



Главный дом

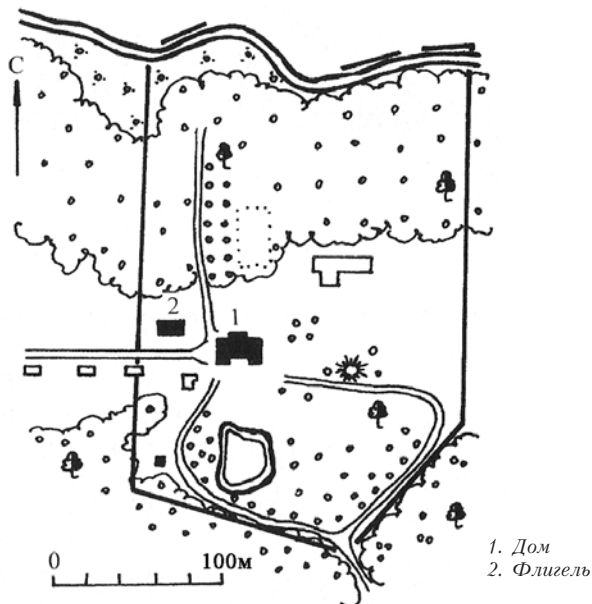


Флигель



Муж А.Ф. Граббе — генерал-лейтенант Н.П. Граббе (1832—1896) похоронен в Александро-Невской Лавре.

План усадьбы Васильевское



Караваев П.Л., Трофимов А.Я. *Васильевское* // Смоленская область, т. 2, с. 45—46; Минченко Т.Г. *Граббе Н.П.* // Смоленская область, т. 1, с. 64; Минченко Т.Г. Орлов-Денисов Ф.В. // Смоленская область, т. 1, с. 183; Приложения, т. 4, с. 112; Санковский, с. 219; Свод, с. 573—575; СЕВ, 1870, №1, с. 25; Шкалик, с. 378—380.

**211. Воскресенское**, 16 км от с. Тёмкино (Юхновский у.). Усадьба князей бригадира Н.А., премьер-майора А.А. и А.А. Долгоруковых известна с середины XVIII в., в 1770-х гг. принадлежала кн. Н.А.Долгорукову и А.А. Лопухиной.

Сохранились остатки парка и два старых надгробия.

Усадьбные здания и Воскресенская церковь утрачены.

РГАДА. Ф. 1355. Оп. 1. Д. 1544. Л. 20; СЕВ, 1899, №13, с. 734.

**212. Горы**, 8 км от с. Кикино (Юхновский у.). От помещицкой усадьбы XIX в. сохранилась липовая аллея.

**213. Колошино**, деревня не существует, 18 км от с. Тёмкино (Юхновский у.). От помещицкой усадьбы XIX в. сохранились остатки фундамента главного дома и липовая аллея.

**214. Михалёво**, с. Кикино (Юхновский у.). В начале XVIII в. — имение боярина А. Кикина. Усадьба основана, по-видимому, в середине этого столетия действительным статским советником А.Г. Жеребцовым, в конце столетия принадлежала его сыну камергеру А.А. Жеребцову, затем — его сыну генерал-майору А.А. Жеребцову (1781—1832). Усадьба существовала до конца XIX в., последние владельцы не установлены.

Сохранилась липовая обсадка подъездной дороги. По другую сторону речки на сельском кладбище находится заброшенная церковь Михаила Архангела 1785—1794 гг. в стиле классицизм с переделками XIX в., построенная вместо прежней деревянной 1756 г.

Генерал-майор А.А. Жеребцов похоронен в Вязьме в Иоанно-Предтеченском монастыре.

---

*Бояринова Л.З., Караваев П.Л. Кикино // Смоленская область, т. 2, с. 194—195; Река времён, с. 136; Свод, с. 576—577; СЕВ, 1899, №13, с. 735.*

**215. Ольгино**, деревня не существует, 3 км от с. Кикино (Юхновский у.). В первой половине XIX в. усадьба принадлежала тайной советнице и камергерше О.А. Жеребцовой (1766—1841, урожд. гр. Зубовой). Её муж А.А. Жеребцов (1754—1807) похоронен в Донском монастыре.

Сохранились остатки пейзажного липового парка.

---

*Артамонов, с. 288.*

**216. Скугарево**, 23 км от с. Тёмкино (Гжатский у.). Усадьба, основанная в середине XVIII в., была центром имения Воейковых. В 1770-е гг. владел надворный советник С.М. Воейков; последний владелец рода — надворный советник уездный предводитель дворянства (1868—1885) П.С. Воейков (ум. в 1887 г.) завещал усадьбу родственнице генерала Демирчикова, продавшей в 1891 г. её адвокату Дерюжинскому; перепродана в 1894 г. министру юстиции, статс-секретарю Н.М. Муравьеву (1851—1908).



*Хозяйственное здание*

Сохранились хозяйственное здание, руины каретника, заросший пейзажный парк смешанных пород с двумя заросшими прудами (один с островом).

Главный дом дворцового типа с флигелями 1776 г. утрачены в

годы Великой Отечественной войны.

В 1812 г. в усадьбе находилась ставка поэта-партизана Д.В. Давыдова.

При Н.В. Муравьеве усадьба стала одним из культурных гнёзд Смоленщины, "самым имением с лучше других поставленном в хозяйственном отношении". Были построены школа, церковь-школа (освящена в 1898 г.), школа молочного хозяйства (скотоводство, сыроварня, маслодельня), организована вольная пожарная дружина.

После революции в усадьбе открыли "Музей-усадьбу Скугарево" (до 1921 г.). Часть ценностей вывезли в Москву и в Смоленск (Портрет П.М.Муравьевой, "Мужской портрет" работы Ф.Тулова и др.).

*Краткие справочные сведения, с. 206; Михайлова О.Ю., Трофимов А.Я. Скугарево // Смоленская область, т. 2, с. 421; Приложения, т. 4, с. 30; РГАДА. Ф. 1354. Оп. 448. Ч. 1. Л. 42; РГАДА. Ф. 1354. Оп. 448. Ч. 2. Л. 23; СЕВ, 1898, №17, с. 943–945; Трофимов А.Я., 2002, с. 290, 329, 335.*

## УГРАНСКИЙ РАЙОН

**217. Арнишицы (Орнишицы),** 7 км от п. Вскходы (Ельнинский у.). Усадьба вдовы генеральши А.П. Суриной известна с последней четверти XVIII в., в середине XIX в. владел коллежский секретарь И.П. Домашнев, 1900–1910-х гг. были усадьбы земского начальника статского советника М.П. Яновского и дворянки С.Л. Сахновской. Сохранились остатки парка. Усадебные здания и приходская Троицкая церковь 1839 г., построенная вместо прежней деревянной, утрачены.

*ГАСО. Ф. 5. Оп. 1. Д. 15; Иеромонах Рафаил, 2005, с. 49-50; ПК 1900, 1901, 1912; РГАДА. Ф. 1354. Оп. 451. Ч. 1. Л.1 об.; Ч. 2. Л. 10.*



*Успенская церковь*

**218. Великополье,** 8 км от п. Знаменка (Юхновский у.). В начале XVIII в. – вотчина М. Цыклерова с деревянной Успенской церковью; во второй половине XVIII в. усадьбой владел полковник Я.Д. Храповицкий и далее его сын А.Я. Храповицкий, в середине XIX в. – уже его сын коллежский регистратор Н.А. Храповицкий, затем – помещик В.А. Грабленов и в 1900 г. его наследники. Сохранилась заборо-

шенная Успенская церковь 1830–1840-х гг. в стиле классицизм.

*Каплинский, 2003, с. 58; Приложения, т. 4, с. 116; РГАДА. Ф. 1354. Оп. 457. Ч. 1. Л. 10; Ч. 2. Л. 10; РГАДА. Ф. 1355. Оп. 1. Д. 1544. Л. 23; Свод, с. 597; СГВ, 1900, №13; СЕВ, 1899, №12, с. 675.*

**219. Вёшки**, 10 км от п. Знаменка (Юхновский у.). Усадьба камер-юнкера кн. А.Я. Шаховского (ум. в 1791 г., сына обер-прокурора Синода кн. Я.П. Шаховского) известна с последней четверти XVIII в., затем владел его племянник кн. П.Ф. Шаховской (ум. в 1841 г.), в середине XIX в. — сын последнего полковник кн. А.П. Шаховской. Сохранился пейзажный парк с редкими для данной местности породами деревьев. Главный дом утрачен в 1930-х гг., приходская церковь второй половины XVIII в. — во время Великой Отечественной войны. В селе много домов рубежа XIX–XX в. Кн. А.Я. Шаховскому принадлежало и соседнее село Знаменка (Знаменское), где находится обезглавленная Знаменская церковь 1791 г., построенная вместо прежней деревянной 1662 г.

Кн. А.П. Шаховской владел в Подмосковье усадьбой Заболотье, от которой уцелели фрагменты парка с прудами и каналами (см. Чернявская Е.Н. и др. Архитектурно-парковые ансамбли усадеб Москвы. М., 2004. С. 232.).

*Каплинский, 2003, с. 80–81; Приложения, т. 4, с. 114; РГАДА. Ф. 1354. Оп. 457. Ч. 1. Л. 23.*

**220. Волоста (Волста)**, 2 км от ст. Волоста-Пятница (Юхновский у.). Усадьба основана во второй четверти XVIII в. помещиком М.М. Исаковым, с 1749 г. владела генеральша гр. Е.С. Гендрикова (ум. в 1784 г., урожд. Бутурлина); с 1778 г. — артиллерии капитан А.А. Жеребцов, затем — его брат генерал-лейтенант М.А. Жеребцов и с 1799 г. вдова последнего Б.А. Жеребцова (урожд. Адагурова), в середине XIX в. — их сын А.М. Жеребцов, с начала XX в. и до 1917 г. — А.Г. Козлова. Сохранились остатки парка. Усадебные здания и Пятницкая церковь 1800 г., построенная вместо прежней деревянной 1736 г., утрачены.

Фото рубежа XIX–XX вв. главного дома усадьбы представлено в экспозиции Вяземского историко-краеведческого музея.

*Каплинский, 2003, с. 43–44; РГАДА. Ф. 1354. Оп. 457. Ч. 1. Л. 9 об.; СГВ, 1904, №29; СЕВ, 1873, Отдел неофициальный, с. 865, 918.*

**221. Всыходы**, 23 км от п. Угра (Ельнинский у.). Усадьба вдовы генеральши А.П. Суриной известна с 1770-х гг.; затем владел до 1812 г. подпоручик М.И. Лесли и до 1861 г. его сын уездный предводитель дворянства майор П.М. Лесли (1797–1861); далее — сын

последнего губернский секретарь Н.П. Лесли (1837—?) и до 1917 г. его сын П.Н. и дочь С.Н. Лесли. Сохранился пейзажный парк из смешанных пород деревьев. Усадебные здания и Казанская церковь 1844 г. утрачены.

---

*Иеромонах Рафаил, 2005, с. 58; РГАДА. Ф. 1354. Оп. 451. Ч. 1. Л. 5 об.; Ч. 2. Л. 10; РГАДА. Ф. 1355. Оп. 1. Д. 1479. Л. 59; Санковский, с. 335; Шкальников, с. 412–413.*

**222. Гатишино**, 15 км от п. Знаменка (Юхновский у.). Усадьба вдовы бригадирши С.Ф. Воейковой известна с последней четверти XVIII в.; в первой половине XIX в. владел уездный предводитель дворянства коллежский асессор Н.А. Карцев, затем — его сын уездный предводитель дворянства титулярный советник С.Н. Карцев; с 1880-х гг. — поручик В.В. Гулевич (редактор газеты "Смоленский вестник") и до 1917 г. его сын А.В. Гулевич. Сохранились простой архитектуры амбар, остатки парка и заросший пруд. Главный дом со вторым деревянным этажом сгорел во время Великой Отечественной войны.

---

*ГАСО. Ф. 5. Оп. 1. Д. 15; Иконников, с. 37; Приложения, т. 4, с. 114; РГАДА. Ф. 1354. Оп. 457. Ч. 1. Л. 13 об.; РГАДА. Ф. 1355. Оп. 1. Д. 1544. Л. 24; СГВ, 1891, №41; 1911, №11; Шпиленко, с. 49, 51.*

**223. Городище**, 7 км от п. Угра (Юхновский у.). Усадьба основана в начале XVIII в. шляхтичем И.И. Цельнером, с 1716 г. владела его вдова М.Д. Цельнер (урожд. Пассек), вышедшая вскоре замуж за стольника и полковника И.М. Потёмкина; во второй половине XVIII в. до 1780 г. владел генерал-поручик И.С. Хорват; далее — поручик С.Я. Храповицкий (1752–1819), затем — его сын С.С. Храповицкий, с 1880-х гг. до 1917 г. — племянник последнего губернский секретарь А.С. Храповицкий (род. в 1866).

Сохранились остатки парка. Усадебные здания и Покровская церковь 1790 г., построенная вместо прежней деревянной, утрачены. В имении к началу XX в. существовало хорошо организованное сельское хозяйство, работала водяная мельница.

В 1919 г. из усадьбы в Юхнов были вывезены портреты кисти В.Г. Левицкого и В.А. Тропинина.

И.С. Хорвату принадлежала частично сохранившаяся усадьба Головчино в Курской области (см. Холодова Е.В. Кинь-Грусть... (усадьба Головчино Курской губернии) // Русская усадьба, вып. 8 (24), с. 49–86).

---

*Иконников, с. 53; Иллинич, с. 81–84; Каплинский, 2003, с. 70–71; Краткие справочные сведения, с. 232; Приложения, т. 4, с. 112; РГАДА. Ф. 1354. Оп. 457. Ч. 1. Л. 14; Ч. 2. Л. 15; РГАДА. Ф. 1355. Оп. 1. Д. 1544. Л. 23; СЕВ, 1908, №12–13, с. 177; СК 1887; Шпиленко, с. 215.*

**224. Желанья (Желанье),** 8 км от п. Знаменка (Юхновский у.). В 1770-х гг. здесь были усадьбы квартирмейстера Е.Т. Богданова и помещика Ф.В. Маркова. Затем первой усадьбой в конце XVIII в. владел прапорщик И.Г. Кирков, до середины XIX в. — его зять уездный предводитель дворянства поручик С.А. Лутковский (1778—1859) и потом сын последнего генерал И.С. Лутковский (1805—1882), с 1880-х гг. до 1917 г. — инженер-строитель И.Д. Ястребов (1857—1918). Другой усадьбой в середине XIX в. и до 1877 г. владел штабс-капитан Н.М. Котельницкий с женой Л.Ф. Котельницкой, далее — их сын статский советник А.Н. Котельницкий с сестрой С.Н. Котельницкой, в 1900-х гг. — жена статского советника О.П. Кушелева.



Руины винзавода

Остались руины винного завода И.Д. Ястребова конца XIX в. и заросший пейзажный липовый парк; усадебные здания и церковь Рождества Богородицы 1799 г. утрачены.

*ГАСО. Ф. 5. Оп. 1. Д. 15; ГАСО. Ф. 391. Оп. 1. Д. 6. Л. 113, 116—118; Каплинский, 2003, с. 36—38; ПК 1903; Приложения, т. 4, с. 112; РГАДА. Ф. 1354. Оп. 457. Ч. 1. Л. 18; Ч. 2. Л. 19; РГАДА. Ф. 1355. Оп. 1. Д. 1544. Л. 21; СГВ, 1904, №29; СЕВ, 1884, №14, с. 606—611; 1904, №6, с. 338; Федорченко, с. 249.*

**225. Марьино,** д. Комбайн, 2 км от п. Угра (Юхновский у.). Усадьба основана в первой половине XIX в. поручиком Д.П. Семёновым, во второй половине столетия принадлежала его сыну капитану С.Д. Семёнову и в 1900-х гг. его наследникам. Сохранилось парковое липовое каре с высохшим прудом.

*ГАСО. Ф. 5. Оп. 1. Д. 15; РГАДА. Ф. 1354. Оп. 457. Ч. 2. Л. 36; СГВ, 1904, №29.*

**226. Полнышево,** 12 км от п. Знаменка (Юхновский у.). Усадьба (хутор) основана в середине XIX в. владельцем соседней усадьбы Желанья (см. № 224) генералом И.С. Лутковским, во второй половине столетия принадлежала его дочери общественной деятельнице бар. В.И. Иксуль (1850—1928, по первому мужу Глинке), с 1896 г. и в начале XX в. — поме-



Главный дом в п. Угра

щику А.Е. Попову, затем – жене статского советника О.П. Кушелевой.

Остался фрагмент хозяйственного здания с позднейшими пристройками. При Попове здесь было хорошо организованное хозяйство, имелись конный завод и сыроварня.

Деревянный одноэтажный с мезонином главный дом в 1967 г. перевезён в п. Угра и сохранился.

Портрет В.И. Икскуль работы И.Е. Репина 1889 г. находится в Государственной Третьяковской Галерее.

---

*ГАСО. Ф. 391. Оп. 1. Д. 6. Л. 113, 117; Иллини, с. 77–81; Краткие справочные сведения, с. 233; Приложения, т. 4, с. 112; Фёдоров, с. 144.*

**227. Хатисино** (деревня не существует), 4 км от п. Выходы (Ельнинский у.). Здесь от усадьбы, принадлежавшей, возможно, во второй половине XIX в. дворянам Лесли, осталась обваловка с липовой и дубовой обсадкой усадебной территории.

## **ХИСЛАВИЧСКИЙ РАЙОН**

**228. Зарево**, 11 км от п. Хиславичи (Могилёвская губ., Мстиславльский у.). Фольварк Зарево входил в имение дворян Энгельгардтов Печерская Буда, принадлежавшее в середине XIX в. отставному штабс-капитану П.П. Энгельгардту (1774 – не ранее 1858), затем – его вдове Е.А. Энгельгардт (ум не ранее 1878 г., урожд. Баранцовой) совместно с их сыном генералом, артиллерийским изобретателем и конструктором А.П. Энгельгардтом (1836–1907); с 1907 г. наследовали и владели до 1917 г. его сыновья А.А., Б.А., П.А. и Ю.А. Энгельгардты. Сохранились заброшенная церковь 1902 г. в русском стиле и липовый парк с элементами регулярной и пейзажной планировки.



*Западный фасад церкви*



*Вид на церковь с юго-востока*



*Парк*

Здесь в 1906 г. был устроен спиртзавод, работающий до настоящего времени; к его 100-летию открыт музей истории завода.

*Приложения, т. 6, второе приложение, с. 18; Свод, с. 583; Тихонова, с. 158–164, 354–355, 392–395, 442–445.*

**229. Козловка (Козловское),** 22 км от п. Хиславичи (Рославльский у.). Усадьба братьев титулярного советника И.Н. и гвардии прапорщика Е.Н. Аничковых известна с последней четверти XVIII в., в первой половине XIX в. принадлежала В.Ф. Аничкову. Сохранились остатки пейзажного парка из смешанных пород деревьев на берегу спущенного пруда.

*РГАДА. Ф. 1354. Оп. 454. Ч. 1. Л. 29 об.; Ч. 2. Л. 84 об.; Трофимов А.Я., 2002, с. 141.*

**230. Хиславичи** (Могилёвская губ., Мстиславльский у.). Старинное владение рода Салтыковых. Усадьба основана в 1730-х гг. генерал-аншефом гр. С.А. Салтыковым (1672–1742), затем принадлежала его сыну фельдмаршалу гр. П.С. Салтыкову (1698–1772) и далее его сыну генерал-губернатору Москвы гр. И.П. Салтыкову (1730–1805); затем усадьба перешла к племяннику последнего гр. Г.А. Салтыкову (1776–1829), до середины XIX в. владел его сын гр. Л.Г. Салтыков (1802–1857) с женой гр. Е.Л. Салтыковой (1808–1882, урожд. кнж. Голицыной) и до 1917 г. их наследники.

Сохранился одноэтажный с мезонином главный дом 1873 г. в формах классицизма и часть заросшего липового парка. Неподалёку находится приходская деревянная Борисоглебская церковь 1880 г., поставленная вместо прежней обветшавшей.

П.С. и И.П. Салтыковым принадлежала подмосковная усадьба Марфино (см. Квятковская Н.К. Марфино. М., 1985)



*Главный дом*



*Борисоглебская церковь*

*Будаев Д.И., Трофимов А.Я. Хиславичи // Смоленская область, т. 2, с. 549–550; Колещицкая, с. 305; Николева, с. 169–172; Приложения, т. 6, второе приложение, с. 18; Свод, с. 582.*





Покровская церковь

**231. Черепово**, 110 км от п. Хиславичи (Рославльский у.). Во второй половине XVII в. – вотчина шляхтича С.И. Кременевского и его сына ротмистра И.С. Кременевского; с начала XVIII в. – стольника Д.М. Потёмкина; в первой половине XVIII в. усадьбой владела его дочь А.Д. Новошинская и до конца столетия её сын полковник смоленской шляхты Н.И. Новошинский с женой Е.З. Новошинской (урожд. Повало-Швейковской); в 1816 г. – вдова поручика П.И. Малышева, в 1820-х гг. – помещик З.Я. Малышев; в середине XIX в. – коллежский асессор гр. М.Л. Салтыков, затем – капитан 1-го ранга П.А. Шевандин, в 1900-х гг. – дворянин В.К. Борисович. Сохранилась руинированная Покровская церковь 1824 г. в стиле классицизм, построенная на средства З.Я. Малышева вместо прежней деревянной. Около церкви находились могилы Г.Ф. и М.Е. Потёмкиных (без дат).

*ГАСО. Ф. 5. Оп. 1. Д. 15; Иеромонах Рафаил, 2004, с. 157–158; Приложения, т. 4, с. 84; РГАДА. Ф. 1354. Оп. 454. Ч. 1. Л. 40. об.; Ч. 2. Л. 128 об.; Река времён, с. 352; Свод, с. 584–585; СГВ, 1904, №22; Штиленко, с. 101–103, 149–151, 174.*

## ХОЛМ-ЖИРКОВСКИЙ РАЙОН



Флигель

**232. Волочек**, с. Нахимовское, 18 км от п. Холм-Жирковский (Сычёвский у.). Здесь до начала XVII в. находился древний город Загробье. Усадьба основана в середине XVIII в. бар. С.Г. Строгановым (1707–1756) и до 1764 г. принадлежала его сыну гр. А.С. Строганову (1733–1811, впоследствии директору Публичной библиотеки и президенту

Академии художеств). Затем до начала XIX в. владел директор С.-Петербургской таможни С.М. Нахимов, до середины столетия – его племянник уездный предводитель дворянства коллежский асессор Н.М. Нахимов (1777–1851) с женой Е.М. Нахимовой (ум. в 1865 г., урожд. Белкиной), далее – их сын штабс-ротмистр

Н.Н. Нахимов и до 1883 г. его сын Н.Н. Нахимов, до 1917 г. — вдова последнего О.В. Нахимова (урожд. Тимофеева) и их сын штабс-капитан С.Н. Нахимов с женой М.В. Нахимовой (урожд. Семёновой).

Сохранились подвалы и фундамент главного дома конца XVIII в., двухэтажный флигель (в нём располагается краеведческий музей) в формах классицизма, руины кефирной фабрики и сыроваренного завода, фрагменты оранжереи, остатки пейзажного парка из смешанных пород деревьев, пруд на ручьях.

Двухэтажный главный дом и Введенская церковь 1770-х гг. разобраны в 1950-х гг. Около церкви были захоронения рода Нахимовых. На фундаменте дома установлена мемориальная доска с надписью: "Здесь находилась усадьба, в которой провёл своё детство и гостил с декабря 1818 г. по март 1819 г. великий флотоводец П.С. Нахимов".

В московском Донском монастыре похоронены Н.Н. Нахимов (1853—1883), С.Н. Нахимов (1884—1939) и М.В. Нахимова (1882—1971).

В д. Большево (бывшем селе Бельского уезда) Новодугинского района стоит руинированная Покровская церковь 1782 г., сооружённая в стиле позднего барокко по заказу С.М. Нахимова.

С.Г. и А.С. Строгановым принадлежала сохранившаяся усадьба Марьино в Ленинградской области (см. Тихомирова Р.В. Марьино. Усадьба Строгановых-Голицыных. Тосно, 1998).

Напротив Волочка, на другом берегу пруда, находилась ныне утраченная усадьба Михайловское брата Н.М. Нахимова М.М. Нахимова (деда адмирала П.С. Нахимова) и его наследников, позже по родству перешедшая к дворянам Зайончковским.

*Васильева, с. 14; ГАСО. Ф. 5. Оп. 1. Д. 15; ГАСО ВФ. Ф. 16. Оп. 1. Л. 1; Каплинский, 2007, с. 27—31; Маторин Е. Летопись о церкви и приходе села Волочка // СЕВ, 1891, №10, с. 516—526; №11, с. 571—579; Нахимов А.П. Нахимовы на Смоленщине // Смоленское дворянство, вып. 1, с. 105—121; Нахимов А.П. 200 лет со дня рождения адмирала П.С. Нахимова // Смоленское дворянство, вып. 6, с. 4—6; Свод, с. 489—490; Сьмёв А.М. Нахимовское // Смоленская область, т. 2, с. 271; Трофимов А.Я. Загорье // Смоленская область, т. 2, с. 159; Унковский, с. 185—186; Цветкова, с. 98—105; Шкалик, с. 382—386.*

**233. Зайцево** (деревня не существует), 10 км от с. Нахимовское (Бельский у.). Усадьба шляхтича М.А. Танковского известна с 1770-х гг.; во второй половине XIX в. владел дворянин П.И. Герасимов (дед историка Н.И. Кареева), последний владелец до 1917 г. — его сын товарищ министра народного просвещения И.П. Герасимов (1863—1920). Остались фундамент главного дома и заросший пейзажный парк из смешанных пород деревьев.

*ГАСО. Ф. 5. Оп. 1. Д. 15; Кареев, с. 59, 267, 271, 277—279; ПК 1902; РГАДА. Ф. 1354. Оп. 446. Ч. 1. Л. 35 об.*



Колокольня Казанской церкви

**234. Каменец**, 16 км от п. Холм-Жирковский (Бельский у.). С 1661 г. — вотчина стольника И.И. Бровцына и его рода, в 1760-х гг. усадьбой владел капитан В.И. Бровцын, в первой четверти XIX в. — его сын титулярный советник П.В. Бровцын; затем — полковник В.А. Голенищев-Кутузов, до 1877 г. — дворянин П.И. Лесли, далее — его дочь О.П. Хмара-Барщевская с мужем

земским деятелем коллежским асессором П.П. Хмара-Барщевским.

Сохранились заброшенная колокольня 1767 г. в стиле барокко, построенная в В.И. Бровцыным и стоявшая отдельно от утраченной Казанской церкви 1721 г.; заросший регулярный липовый парк; по другую сторону дороги — два руинированных хозяйственных здания.

В 1768 г. В.И. Бровцын перенес из Каменца в принадлежавшее ему с. Извеково Сычëвского уезда (ныне Новодугинский район) деревянную Казанскую церковь конца XVII в., где вместо неё в 1913 г. возвели каменный храм.

---

*Волков-Муromцев, с. 120–121; ГАСО. Ф. 391. Оп. 1. Д. 1. Л. 163–168; ПК 1900; 1902; Приложения т. 4, с. 10; РГАДА. Ф. 1354. Оп. 446. Ч. 1. Л. 51 об.; Редков, с. 208–213; Санковский, с. 118; Свод, с. 501–502; СГВ, 1904, №19; 1911, №11; Сычëв А.М. Каменец // Смоленская область, т. 2, с. 185.*

**235. Нестеровка**, 15 км от п. Холм-Жирковский (Бельский у.). Во второй половине XIX в. усадьба принадлежала помещику К.М. Энгельгардту, до 1917 г. — его сыновьям М.К. и С.К. Энгельгардтам. Сохранился заброшенный пейзажный парк из смешанных пород деревьев. Гласному уездного земства С.К. Энгельгардту принадлежал и находившийся неподалёку хутор Соловцово.

---

*ГАСО. Ф. 391. Оп. 1. Д. 1. Л. 163–168; Тихонова, с. 195; Цветкова, с. 53–56.*

**236. Пигулино (Ахтырка)**, 20 км от п. Холм-Жирковский (Бельский у.). Усадьба основана в начале XIX в. надворным советником Б.М. Лыкошиным, с конца 1830-х гг. принадлежала капитану Д.И. Микулину, последний владелец до 1917 г. — муж его дочери земский начальник отставной ротмистр А.Н. Тугаринов. Сохранились Ахтырская церковь 1812–1819 гг. в стиле классицизм и современная ей часовня-усыпальница Лыкошиных, расположенная поблизости на сельском кладбище. В церкви остались росписи середины XIX — начала XX вв. Деревянный главный дом разобран в середине 1930-х гг.



Ахтырская церковь



Часовня на кладбище

ГАСО. Ф. 5. Оп. 1. Д. 15; Иеромонах Даниил (Сычѳв). Имена Лыкошиных на смоленской земле // Смоленское дворянство, вып. 8, с. 32–34; Редков, с. 215–222; Санковский, с. 116; Свод, с. 587–588; Сычѳв А.М. Пигулино // Смоленская область, т. 2, с. 325.

**237. Холм**, п. Холм-Жирковский (Бельский у.). Усадьба коллежского советника И.С. Головина известна с последней трети XVIII в.; далее владел муж его дочери полковник С.Ф. Уваров (1737–1788), затем до 1830 г. — его вдова Д.И. Уварова (1766–1830, урожд. Головина) и до 1845 г. их сын участник Отечественной войны 1812 г. генерал-майор Ф.С. Уваров (1787–1854); затем наследовал брат последнего министр народного просвещения гр. С.С. Уваров (1786–1855), потом до 1884 г. владел его сын археолог, основатель исторического музея в Москве гр. А.С. Уваров, потом до 1917 г. — его сын уездный предводитель дворянства камергер гр. И.А. Уваров (1869–1934). Сохранились главный дом рубежа XVIII–XIX вв. в формах классицизма, надстроенный в начале XX в. третьим этажом; обширный пейзажный парк из смешанных пород деревьев с прудом. Никольская церковь 1795 г. с семейным склепом Уваровых



Главный дом

и приписанная к ней часовня мученицы Дарьи 1843 г. (посвящение по имени Д.И. Уваровой) сильно пострадала в 1943 г. и вскоре были разобраны. Последний владелец гр. И.А. Уваров устроил в имении лесопильный (ныне называется по его имени Игоревским деревообрабатывающим комбинатом), смолокурный и кирпичный заводы.

Гр. С.С. Уварову и его наследникам принадлежали сохранившиеся усадьбы Поречье в Подмосковье (см. Дробнич О.А., Шармин П.Н. Усадьба Поречье: страницы истории. М., 2005.) и Карачарово, ныне в черте г. Муром Владимирской области.

Гр. А.С. Уваров (1825–1884) похоронен в московском Новодевичьем монастыре. Портреты супругов гр. А.С. Уварова (худ. И.С. Куликов) и гр. П.С. Уваровой (урожд. кнж. Щербатовой; худ. Н.Е. Рачков) представлены в Муромском историко-художественном музее (см. Муром. Памятники архитектуры и искусства / Авт.-сост. Н. Беспалов. М., 1990.).

---

*Краткие справочные сведения, с. 198; Полякова М.А. Поречье и Холм Уваровых: хозяева и гости // Русская усадьба, вып. 7 (23), с. 457–467; Полякова М.А. Холм // Дворянские гнёзда России, с. 270–277; РГАДА. Ф. 1354. Оп. 446. Ч. 1. Л. 101; Редков, с. 127–128; Санковский с. 115; Цветкова, с. 83–97, 133–176.*

## ШУМЯЧСКИЙ РАЙОН

**238. Бычки**, 8 км от п. Шумячи (Могилёвская губ., Климовичский у.). Здесь сохранился запущенный усадебный регулярный липовый парк с частичной обваловкой на берегу р. Шумячки.

---

*Шкаликов, с. 403–404.*

**239. Вежники**, 24 км от п. Шумячи (Рославльский у.). Усадьба ротмистра И.В. Дудинского известна с 1773 г., когда он поставил здесь деревянную Покровскую церковь. В середине XIX в. владел поручик М.И. Тарновский, затем – его вдова А.А. Тарновская, в 1880-х гг. – капитан А.Н. Сорнев, в 1900-х гг. – дворяне братья Я.Я. и В.Я. Есиповичи. Остались липовые аллеи, окружавшие усадебную территорию.

---

*ГАСО. Ф. 5. Оп. 1. Д. 15; Иеромонах Рафаил, 2004. с. 89–90; Перекрёсток, вып. 4, с. 180–182; Приложения, т. 4, с. 90; РГАДА. Ф. 1354. Оп. 454. Ч. 1. Л. 5 об.; Ч. 2. Л. 16 об.; СЕВ, 1881, №19, с. 307.*

**240. Гневково**, 12 км от п. Шумячи (Рославльский у.). С середины XVII в. – вотчина шляхтича В.И. Повало-Швейковского и его рода. Усадьба была устроена в 1760-х гг. поручицей А.Г. Повало-Швейковской и далее принадлежала её наследникам; в середине XIX в. – подпоручику В.Л. Волкову, с 1870 г. – мужу его дочери

уездному предводителю дворянства штабс-капитану И.А. Токмачёву, в начале XX в. — его сыну земскому деятелю А.И. Токмачёву. Сохранились фрагменты пейзажного парка из смешанных пород деревьев. Усадебные здания и деревянная Духовская церковь 1770 г. утрачены. Около церкви находились могилы её устроительницы А.Г. Повало-Швейковской и В.Л. Волкова.

При Токмачёвых в имении существовало налаженное полеводство, скотоводство, садоводство и сыроварение.

---

*ГАСО. Ф. 5. Оп. 1. Д. 15; ГАСО. Ф. 6. Оп. 1. Д. 19. Л. 183; Иеромонах Рафаил, 2004, с. 91; Краткие справочные сведения, с. 219; Перекрёсток, вып. 4, с. 236–242; Река времён, с. 64, 336; СЕВ, 1899, №15, с. 836; Шкаликов, с. 397–398.*

**241. Зимонино**, 45 км от п. Шумячи (Могилёвская губ., Климовичский у.). Усадьба надворного советника С.Ф. Комара известна с 1780-х гг., в конце XIX в. принадлежала помещику Стрекайлову. Сохранились остатки парка с липовыми аллеями и посадками сирени. В имении работали мельница и спиртзавод; церковь разобрана в 1938 г.

---

*Перекрёсток, вып. 3, с. 348–349; РГАДА. Ф. 1354. Оп. 236. Ч. 1. Л. 9 об.; Шкаликов, с. 400–401.*

**241. Петровичи**, 28 км от п. Шумячи (Могилёвская губ., Климовичский у.). Усадьба капитана И.С. Воловича известна с 1780-х гг., в середине XIX в. владел его сын М.И. Волович, затем — дочь последнего П.М. Волович, с начала XX в. — её племянник дворянин И.А. Крогер. Сохранился заросший пейзажный парк из смешанных пород деревьев на берегу пруда, устроенного на р. Чёрная Немка.

Усадебные здания и деревянная приходская Петропавловская церковь 1762 г. утрачены.

---

*Максимчук, с. 98, 120, 167, 188–191; Перекрёсток, вып. 2, с. 38–39; Приложения, т. 6, второе приложение с. 24; РГАДА. Ф. 1354. Оп. 236. Ч. 1. Л. 15; Шкаликов, с. 398–400.*

**243. Погорелово**, 27 км от п. Шумячи (Рославльский у.). Усадьба вдовы полковника Е.Ф. Азанчевской известна с последней трети XVIII в. и далее принадлежала её роду, в середине и второй половине XIX в. — уездному предводителю дворянства штабс-ротмистру Н.П. Азанчевскому, в 1900-х гг. — его сыну коллежскому секретарю П.Н. Азанчевскому. Сохранились липовые аллеи, окружавшие усадебную территорию, посадки акации и сирени. Главный дом сгорел в 1930-х гг.

В соседнем бывшем селе Рязаново (ныне деревня Рязаново-Азенчево), принадлежавшем Азанчевским, существовали деревянные

церкви Одигитрии 1770 г., построенная Е.Ф. Азанчевской, и Вознесения 1802 г., построенная А.Б. Азанчевской.

*ГАСО. Ф. 5. Оп. 1. Д. 15; Иеромонах Рафаил, 2004, с. 150; Перекрёсток, вып. 4, с. 247; РГАДА. Ф. 1354. Оп. 454. Ч. 1. Л. 31; Ч. 2. Л. 84 об.; СК 1887.*

**244. Русское**, 14 км от п. Шумячи (Могилёвская губ., Климовичский у.). Усадьба полковника польской службы М.О. Гольинского известна с последней четверти XVIII в. и далее принадлежала его роду, с конца XIX в. – коллежскому советнику В. Подобеду. Остался пейзажный парк из смешанных пород деревьев с липовой аллеей, спускающейся по берегу спущенного пруда на ручье.

В. Подобед владел и соседней ныне утраченной усадьбой Богдановка.

*Перекрёсток, вып. 3, с. 340–342; РГАДА. Ф. 1354. Оп. 236. Ч. 1. Л. 5; Ч. 2. Л. 40; Шкаликов, с. 401–402.*



*Главный дом*

**245. Шибнево**, 16 км от п. Шумячи (Рославльский у.). Усадьба ротмистра И.В. Дудинского известна с 1770-х гг.; в первой половине XIX в. владел коллежский регистратор Е.С. Козловский, в середине столетия – поручица А.Д. Халютина, далее до начала XX в. – губернский секретарь Н.Р. Корольков, последний владелец до 1917 г. – помещик Селивеев. Сохранились заброшенные деревянный одноэтажный главный дом рубежа XIX–XX вв. и пейзажный парк из смешанных пород деревьев.

*Перекрёсток, вып. 2, с. 118–119; РГАДА. Ф. 1354. Оп. 454. Ч. 1. Л. 41; Ч. 2. Л. 130; СВ, 1858, №12 и 1904, №22; СК 1887.*

## ЯРЦЕВСКИЙ РАЙОН

**246. Воротышино**, 9 км от г. Ярцево (Духовщинский у.). Усадьба основана, по-видимому, в первой четверти XVIII в. помещицей Е. Потёмкиной, поставившей здесь в 1722 г. деревянную Воскресенскую церковь, и далее принадлежала её роду; в конце XVIII – первой четверти XIX в. – надворному советнику Н.Б. Потёмкину, в середине и второй половине XIX в. – надворной советнице Е.А. Кирьяковой. Сохранилась заросшая липовая роща. Усадебные здания и Духовская церковь 1817 г., построенная вместо обветшавшей деревянной, утрачены.

*Приложения, т. 4, с. 44; РГАДА. Ф. 1354. Оп. 450. Ч. 1. Л. 8; Ч. 2. Л. 11; Санковский, с. 283; СЕВ, 1899, №12, с. 678.*

**247. Дроздово** (деревня не существует), 17 км от п. Капыревщина (Бельский у.). В середине XIX в. усадьбой владели помещики М. и Н. Соловцовы, в 1900-х гг. и, вероятно до 1917 г., — хозяин соседней усадьбы Климово (см. № 250) действительный статский советник В.П. Энгельгардт. Сохранилась фрагментарно рядовая липовая обсадка усадебной территории.

ГАСО. Ф. 5. Оп. 1. Д. 15; Приложения, т. 4, с. 18.

**248. Засижье (Васильевское, Заселье)**, 20 км от г. Ярцево (Дорогобужский у.). Усадьба основана в 1770-х гг. статским советником В.С. Вакселем (изначально по имени её основателя называлась Васильевское), после разграбления в 1812 г. восстановлена его сыном уездным предводителем дворянства подполковником А.В. Вакселем; с 1835 г. наследовала племянница последнего С.П. Гурьева (1812—?, урожд. Ваксель); в конце XIX в. владел Симаков, до 1917 г. — промышленник почётный гражданин Р.А. Леман. Сохранились двухэтажный дом управляющего в формах классицизма, три руинированных хозяйственных здания и водонапорная башня, парк из смешанных пород деревьев с элементами регулярной и пейзажной планировки. Главный дом сгорел в 1920 г., Покровская церковь 1797 г. утрачена.

Вакселям и С.П. Гурьевой принадлежало соседнее село Прость, где возле места разрушенной церкви Рождества Борогородицы 1838 г. есть старые надгробия.

Бутурлин, с. 407; ГАСО. Ф. 5. Оп. 1. Д. 15; Приложения, т. 4, с. 42; РГАДА. Ф. 1355. Оп. 1. Д. 1479. Л. 30; Санковский, с. 267, 298; СЕВ, 1891, №1, с. 30—35; №2, с. 80—84; №3, с. 145—151; Шкалик, с. 429—430; Шмидт Е.А., Трофимов А.Я. Засижье // Смоленская область, т. 2, с. 162.



Дом управляющего



Водонапорная башня



**249. Капыревщина (Копыровщина)**, 25 км от г. Ярцево (Духовщинский у.). Усадьба основана в конце XVII в. помещиком С.С. Денисовичем, в первой половине XVIII в. принадлежала стольнику Д.М. Денисовичу, затем - мужу его дочери генералу Е.Ю. Лесли, до 1815 г. — их сыну генерал-майору Д.Е. Лесли и до середины XIX в. его сыну штабс-ротмистру участнику Отечественной войны 1812 г. А.Д. Лесли (1781—1856); потом усадьба, по-видимому, прекратила своё существование.

Остался фрагмент пейзажного липового парка с прудом. Усадебные здания и Преображенская церковь 1779 г., построенная вместо прежней деревянной 1717 г., утрачены. В церкви находилось захоронение её устроителя Д.Е. Лесли (1748—1815 г.). Ныне в селе поставлена новая деревянная церковь.

*Лесли, с. 26—29, 77, 100—101; РГАДА. Ф. 1354. Оп. 450. Ч. 1. Л. 25 об.; Санковский, с. 295; СЕВ, 1899, №6, с. 886.*



*Надгробие А.Н. Энгельгардта*

**250. Климово**, 15 км от с. Капыревщина (имение находилось в Бельском и Духовщинском у.). Усадьба основана в конце XVIII в. майором Ф.Б. Энгельгардтом (1750 — не ранее 1796), до середины XIX в. владел его сын Духовщинский уездный предводитель дворянства надворный советник Н.Ф. Энгельгардт (1778—1853), которому наследовал его сын Бельский уездный предводитель дворянства титулярный советник П.Н. Энгельгардт (1823—1881); до 1917 г. владел сын последнего Духовщинский уездный предводитель дворянства, член Госсовета действительный статский советник В.П. Энгельгардт (1852—

1920). Сохранилась фрагментарно липовая обсадка территории усадьбы. Двухэтажный главный дом разрушен во время Великой Отечественной войны. В 1897 г. В.П. Энгельгардт устроил в Климове сельскохозяйственную школу с домовою Воздвиженской церковью, при нём в имении действовали винокурный, сыроваренный и маслобойный заводы.

В усадьбе родился известный русский агрохимик и публицист, автор писем "Из деревни" А.Н. Энгельгардт (1832—1893), чьё надгробие восстановлено недавно на соседнем погосте Фрол при д. Мамо-

ново (не существует). Здесь стояла деревянная церковь Фрола и Лавра 1707 г. с семейным склепом Энгельгардтов. В имение входил отстоящий от Климова в 1,5 км хутор Дуброво, где остался пейзажный парк из лип и дубов.

*Будаев Д.И., Трофимов А.Я. Климово // Смоленская область, т. 2, с. 197–198; РГАДА. Ф. 1354. Оп. 450. Ч. 1. Л. 25; Санковский, с. 309–310; Тихонова А.В. Энгельгардты и их смоленские имения // Русская усадьба, вып. 12 (28), с. 315–324; Тихонова, с. 126–127, 155–158, 386–390, 428–435.*

**251. Мирополье**, 21 км от с. Капыревщина (Бельский у.). Усадьба основана, по-видимому, в первой трети XIX в. титулярным советником А.И. Глинкой (1790(?) — до 1845), во второй половине столетия владел его сын земский деятель гвардии поручик Н.А. Глинка (1825 — после 1882), с конца столетия до 1917 г. — земский деятель статский советник К.П. Энгельгардт (1856 — не ранее 1917, брат В.П. Энгельгардта из соседней усадьбы № 250 Климово). Сохранились остатки пейзажного липового парка с прудом. Двухэтажный деревянный главный дом сгорел в 1921 г.

*ГАСО. Ф. 5. Оп. 1. Д. 15; РГАДА. Ф. 1354. Оп. 450. Ч. 2. Л. 40; СК 1887; Тихонова, с. 192, 194, 434–435; Фёдоров, с. 146–148.*

**252. Ольхово**, 8 км от г. Ярцево (Духовщинский у.). Усадьба полковника смоленской шляхты Я.А. Энгельгардта (1718 — не ранее 1794) известна с последней трети XVIII в. и далее, вероятно, принадлежала его наследникам; в середине XIX в. — помещику Н.С. Курошу, в конце столетия — Е.В. Курошу, в 1900-х гг. — помещице М.А. Курош. Сохранился одноэтажный деревянный главный дом рубежа XIX–XX вв., недавно обложенный снаружи кирпичом, и остатки пейзажного парка из смешанных пород деревьев на берегу пруда.



*Главный дом*

*ГАСО. Ф. 5. Оп. 1. Д. 15; Иллинич, с. 32; Приложения, т. 4, с. 44; РГАДА. Ф. 1355. Оп. 1. Д. 1487. Л. 34; Тихонова, с. 300.*

**253. Холм**, 6 км от г. Ярцево (Духовщинский у.). Усадьба основана на рубеже XVII–XVIII вв. шляхтичем Д.И. Каховским (ум. в 1710 г.), в середине XVIII в. владела его дочь вдова майорша М.Д. Погожина-Отрошкевич; затем — её дочь М.С. Погожина-

Отрошкевич с мужем А.А. Вердеревским и во второй половине столетия её брат коллежский ассессор Д.С. Погожин-Отрошкевич; в начале XIX в. — помещица А.И. Храповицкая и далее её род, во второй половине столетия — депутат уездного дворянства корнет А.И. Храповицкий, в 1900-х гг. — И.Н. Храповицкий. Сохранился заросший пейзажный липовый парк на высоком берегу р. Иорданки.

Д.С. Погожин-Отрошкевич в 1773 г. построил в соседнем селе Новоселье Никольскую церковь, около которой и был похоронен в 1783 г.; ныне церковь и само село не существуют.

---

*ГАСО. Ф. 5. Оп. 1. Д. 15; Кудинов, с. 329, 330; РГАДА. Ф. 1355. Оп. 1. Д. 1487. Л. 25; Река времён, с. 338; Санковский, с. 296; СК 1887.*

АЛФАВИТНЫЙ УКАЗАТЕЛЬ УСАДЕБ

- Авадово (Вадово),  
Краснинский р-н, № 107  
Агилалово, см. Белый Берег, № 164  
Аделаидино (Носково, Митятино,  
Воскресенское), Вяземский р-н  
№ 1  
Азарово, Вяземский р-н, № 2  
Александрино, Новодугинский р-н,  
№ 125  
Александровское, см. Рождественно  
(Новый Двор), № 197  
Алексино (Милентьево),  
Дорогобужский р-н, № 71  
Анастасьино (Настасьино, Иванов-  
ское), Смоленский р-н, № 180  
Аносово, Новодугинский р-н, № 126  
Аношино, Вяземский р-н, № 3  
Аполье, Смоленский р-н, № 181  
Арнишицы (Орнишицы),  
Угранский р-н, № 217  
  
Бакланово, Демидовский р-н, № 59  
Бариново, Тёмкинский р-н, № 209  
Басино (Босино),  
Духовщинский р-н, № 80  
Бахово, Демидовский р-н, № 60  
Беззаботы (Беззаботье),  
Глинковский р-н, № 54  
Беломир, Вяземский р-н, № 4  
Белый Берег, Сафоновский № 164  
Белый Холм (Холм),  
Глинковский р-н, № 55  
Бельково (Гринёво),  
Духовщинский р-н, № 81  
Бессоново (Безсоново, Знаменское),  
Сафоновский р-н, № 165  
Битяково, Ельнинский р-н, № 91  
Бобыри (Дуброво, Покровское),  
Смоленский р-н, № 182  
Богдановка, см. Русское, № 244  
Богдановщина (Еськово),  
Сафоновский р-н, № 166  
Богородицкое (Рухлино, Родионово),  
Вяземский р-н, № 5  
  
Богородицкое, Смоленский р-н,  
№ 183  
Бражино (Ильинское),  
Дорогобужский р-н, № 72  
Бровкино, Вяземский р-н, № 6  
Брыкино (Брикино), д. Старобры-  
кино, Глинковский р-н, № 56  
Булгаково, Духовщинский р-н, № 82  
Бычки, Шумячксий р-н, № 238  
  
Васильево, Монастырщинский р-н,  
№ 113  
Васильевское, Гагаринский р-н, № 44  
Васильевское, Тёмкинский р-н, № 210  
Вежники, Шумячский р-н, № 239  
Великополье, Угранский р-н, № 218  
Величѐво, Вяземский р-н, № 7  
Вербичево, Ельнинский р-н, № 92  
Вѣшки, Угранский р-н, № 219  
Викторово, Краснинский р-н, № 108  
Волоста (Волста), Угранский р-н,  
№ 220  
Волочек, п. Нахимовское,  
Холм-Жирковский р-н, № 232  
Вонлярово,  
Смоленский р-н, № 184  
Воробьѐво, Гагаринский р-н, № 45  
Воробьѐво (Воробьѐво-Соболево),  
д. Соболево, Монастырщин-  
ский р-н, № 114  
Воротышино, Ярцевский р-н, № 216  
Воскресенское, Тёмкинский р-н,  
№ 211  
Всходы, Угранский р-н, № 221  
Вырубово, Вяземский р-н, № 8  
Высокое, Ельнинский р-н, № 93  
Высокое, Новодугинский р-н, № 127  
Вязовка, Сычѐвский р-н, № 202  
  
Гатишино, Угранский р-н, № 222  
Гедеоновка (Богданово, Гедеонов-  
щина), Смоленский р-н, № 185  
Герчики (Герчиково), Смоленский р-н,  
№ 186

- Гласково (Глазково),  
Демидовский р-н, № 61  
Гневково, Шумячский р-н, № 240  
Горня, Дорогобужский р-н, № 73  
Городище, Демидовский р-н, № 62  
Городище, Угранский р-н, № 223  
Городок, Вяземский р-н, № 9  
Городок, Монастырщинский р-н,  
№ 115  
Городок, Сафоновский р-н, № 167  
Горы, Тёмкинский р-н, № 212  
Гредякино, Вяземский р-н, № 10  
Григорьевское (Михайловское),  
Новодугинский р-н, № 128  
Гришково, Духовщинский р-н,  
№ 83  
Гришнево, см. Щелканово, № 124  
Грязенягь, Рославльский р-н,  
№ 155
- Дерново (Рождественское),  
Новодугинский р-н, № 129  
Диво, Демидовский р-н, № 63  
Доброселье, см. Раёвка № 122,  
Щелканово № 124  
Докудово, Починковский р-н, № 140  
Дроздово, Ярцевский р-н, № 247  
Дрюцк (Друцк), Смоленский р-н,  
№ 187  
Дугино (Троицкое),  
Сычёвский р-н, № 203
- Екатерининское, см. Воробьёво  
№ 45  
Екатериновка, см. Татарка № 137  
Ершино, Сафоновский р-н, № 168  
Ерютино, см. Белый Берег № 164
- Жарынь, Рославльский р-н, № 156  
Желанья (Желанье),  
Угранский р-н, № 224  
Жигалово, Починковский р-н,  
№ 141  
Жуково, Смоленский р-н, № 188  
Жулино, д. Ефремово,  
Вяземский р-н, № 11
- Заборье, Демидовский р-н, № 64  
Загусинье (Красноселье),  
Духовщинский р-н, № 84  
Зайцево, Холм-Жирковский р-н,  
№ 233  
Закуп, см. Загусинье № 84  
Зарево, Хиславичский р-н, № 228  
Засижье (Васильевское, Заселье),  
Ярцевский р-н, № 248  
Зимонино, Шумячский р-н, № 241  
Знаменское (Басаргино),  
Смоленский р-н, № 189
- Ивановское, Новодугинский р-н,  
№ 130  
Ивонино, см. Яковлевичи, № 58  
Иловка (Владимирское),  
Смоленский р-н, № 190  
Исаково, Вяземский р-н, № 12
- Кадино, Монастырщинский р-н,  
№ 116  
Казимирово, Руднянский р-н, № 162  
Каменец, Холм-Жирковский р-н,  
№ 234  
Капыревщина (Копыровщина),  
Ярцевский р-н, № 249  
Караваево-Алмазово, д. Караваево,  
Новодугинский р-н, № 131  
Карманово, Гагаринский р-н, № 46  
Клемятино, Починковский р-н,  
№ 142  
Климово, Ярцевский р-н, № 250  
Климщина, Починковский р-н,  
№ 143  
Княщина, Дорогобужский р-н, № 74  
Ковширы, см. Слобода № 68  
Козловка, Хиславичский р-н, № 229  
Ковширы, см. Слобода № 68  
Козловка, Хиславичский р-н,  
№ 229  
Колошино, Демидовский р-н, № 65  
Колошино, Тёмкинский р-н, № 213  
Колычёво, Починковский р-н,  
№ 144  
Коробец, Ельнинский р-н, № 94

- Королёво, см. Казимирово № 162  
Корсики (Разрытое),  
Ершицкий р-н, № 99  
Костино, Вяземский р-н, № 13  
Коханово (Фофаново, Фирсово),  
Вяземский р-н, № 14  
Коханы (Александрино),  
Рославльский р-н, № 157  
Кочетово, Вяземский р-н, № 15  
Кошелево, Вяземский р-н, № 16  
Кошино, Смоленский р-н, № 191  
Крашнево, см. Яковлевичи № 58  
Круглики, Смоленский р-н, № 192  
Крутицы, Вяземский р-н, № 17  
Крутое, Вяземский р-н, № 18  
Крюково, Краснинский р-н, № 109  
Крюково, Сафоновский р-н, № 169  
Кубарово, Духовницкий р-н, № 85  
Кузьмичи, Ершицкий р-н, № 100  
Кулево, Сафоновский р-н, № 170
- Леонтьево (Зако辛нье),  
Вяземский р-н, № 19  
Леонтьево (Яковлево),  
Сафоновский р-н, № 171  
Липецы (Липицы, Стенино),  
Новодугинский р-н, № 132  
Лихачёво, Починковский р-н,  
№ 145  
Логачёво, см. Новоспасское № 95  
Логи, Монастырщинский р-н, № 116  
Лопатино (Лопаткино),  
Вяземский р-н, № 20  
Лосьмино (Скобелево),  
Вяземский р-н, № 21  
Лукино, Вяземский р-н, № 22  
Лукьяново, Вяземский р-н, № 23  
Лучеса, (Лучесса, Лучасы),  
Починковский р-н, № 146  
Ляхово, Глинковский р-н, № 57
- Максимково, Рославльский р-н,  
№ 158  
Мальцево, Сычѳвский р-н, № 204  
Маньково (Майково),  
Краснинский р-н, № 110
- Мархоткино, Дорогобужский р-н,  
№ 75  
Марьино, д. Комбайн,  
Угранский р-н, № 225  
Мачулы (Мочулы),  
Починковский р-н, № 147  
Меньшиково (Старое Село,  
Зако辛нье), Сафоновский р-н,  
№ 172  
Микулино, см. Казимирово № 162  
Мирополье, Ярцевский р-н, № 251  
Митьково, Вяземский р-н, № 24  
Михайловское, см. Волочек № 232  
Михалѳво, с. Кикино,  
Тѳмкинский р-н, № 214  
Мольково (Смолково, Губарево),  
Кардымовский р-н, № 101  
Монастырщина,  
Монастырщинский р-н, № 118  
Москвитино (Папелники),  
Вяземский р-н, № 25  
Мосолово, см. Мошиново № 119  
Мошевое, Починковский р-н, № 148  
Мошиново, Монастырщинский р-н,  
№ 119  
Муравишники, Новодугинский р-н,  
№ 133  
Мятка, Рославльский р-н, № 159
- Неелово, д. Лесное,  
Сафоновский р-н, № 173  
Нестеровка, Холм-Жирковский р-н,  
№ 235  
Никитѳе (Микитѳе),  
Сычѳвский р-н, № 205  
Николо-Погорелое,  
Сафоновский р-н, № 174  
Никольское, Гагаринский р-н, № 47  
Никольское, Сафоновский р-н,  
№ 175  
Никольское, Сычѳвский р-н, № 206  
Никулинки, Вяземский р-н, № 26  
Новое, Гагаринский р-н, № 48  
Новое, см. Федяево № 38  
Новое Высокое (Графинино),  
Вяземский р-н, № 27

- Новомихайловское,  
Монастырщинский р-н, № 120  
Новоникольское (Слукино,  
Хвостово), Вяземский р-н, № 28  
Новоспаское, Ельнинский р-н,  
№ 95  
Новый ДЕРЕБУЖ, д. Красное Знамя,  
Починковский р-н, № 149  
Носково, Монастырщинский р-н,  
№ 121
- Ольгино, Тёмкинский р-н, № 215  
Ольхово, Ярцевский р-н, № 252
- Палкино, Краснинский р-н, № 111  
Паньково, см. Палкино № 111  
Перенка, Рославльский р-н, № 160  
Пересветово (Попово),  
Кардымовский р-н, № 102  
Перстёнки, Сафоновский р-н,  
№ 176  
Песнево, Духовщинский р-н, № 86  
Петровичи, Шумячский р-н, № 242  
Печерская Буда, см. Зарево № 228  
Пигулино (Ахтырка),  
Холм-Жирковский р-н, № 236  
Пищино, Кардымовский р-н, № 103  
Побухово, Новодугинский р-н, № 134  
Погорелово, Шумячский р-н, № 243  
Покров (Серединское, Покровское,  
Кобылинское, Среднее),  
Вяземский р-н, № 29  
Покровское (Гривково),  
Демидовский р-н, № 66  
Полнышево, Угранский р-н, № 226  
Потапово, Гагаринский р-н, № 49  
Потёмкино, Починковский р-н, № 150  
Преображенское (Устье), д. Митино,  
Смоленский р-н, № 193  
Пречистое (Пречистенское),  
Гагаринский р-н, № 50  
Пригоры (Ивановское),  
Рославльский р-н, № 161  
Приютино, д. Столыбино,  
Смоленский р-н, № 194  
Путьково, Вяземский р-н, № 30
- Раёвка, Монастырщинский р-н,  
№ 122  
Рай, Смоленский р-н, № 195  
Реадовка (Беляново),  
см. Рождественно (Новый Двор)  
№ 197  
Рибшево, Духовщинский р-н, № 87  
Ризское (Рижское, Телепнёво),  
Вяземский р-н, № 31  
Рожаново, Смоленский р-н, № 196  
Рождественно (Новый Двор),  
д. Михновка, Смоленский р-н,  
№ 197  
Русское, Шумячский р-н, № 244  
Руськово, см. Новоспаское, № 95  
Рыхлово (Новоникольское),  
Вяземский р-н, № 32
- Самолобово, Смоленский р-н, № 198  
Самуйлово (Никольское,  
Николаевское, Алексияновка),  
Гагаринский р-н, № 51  
Селище, Новодугинский р-н, № 135  
Семендяево, Дорогобужский р-н,  
№ 76  
Сеньково, см. Гедеоновка № 185  
Среднево, см. Маньково № 110  
Сережань, см. Ершино, № 168  
Синеево, Вяземский р-н, № 33  
Сквородкино (Сквороткино,  
Михайловское), Вяземский р-н,  
№ 34  
Скугарево, Тёмкинский р-н, № 216  
Следнево (Александровское),  
Сафоновский р-н, № 177  
Слобода, Демидовский р-н, № 67  
Слобода, п. Пржевальское,  
Демидовский р-н, № 68  
Смогири (Ядревичи),  
Кардымовский р-н, № 104  
Соловцово, см. Нестеровка № 235  
Станице (Владимирское, Рыбки),  
Вяземский р-н, № 35  
Станьково, Починковский р-н,  
№ 151

- Столбово, Гагаринский р-н, № 52  
Субботники (Богородицкое),  
Сычёвский р-н, № 207  
Сумароково, Новодугинский р-н,  
№ 136  
Сусловичи, Краснинский р-н, № 112  
Сухой Починок, Починковский р-н,  
№ 96  
Сыр-Липки (Сырокоренские Липки),  
Смоленский р-н, № 199
- Талашкино, Смоленский р-н,  
№ 200  
Тарачино, см. Станьково № 151  
Татарка, Новодугинский р-н,  
№ 137  
Телпнёво (Спасское, Спас-Телепнёво),  
Вяземский р-н, № 36  
Тёсово, Новодугинский р-н, № 138  
Токарёво, Гагаринский р-н, № 53  
Третьяково (Волково),  
Сафоновский р-н, № 178  
Трисвятское, Сафоновский р-н,  
№ 179  
Турье (Турьева Гора),  
Демидовский р-н, № 69  
Тюшино, Кардымовский р-н,  
№ 105  
Тяполово (Тяплого),  
Духовщинский р-н, № 88
- Уварово (Лазарево Городище),  
Ельнинский р-н, № 97  
Ульятичи, см. Герчики № 186  
Упокой, Монастырщинский р-н,  
№ 123  
Успенское (Собакино),  
Вяземский р-н, № 37  
Ушаково, Дорогобужский р-н, № 77
- Федяево, Вяземский р-н, № 38  
Фёдоровка (Фёдоровское),  
Дорогобужский р-н, № 78  
Флёново (Холявшино, Хлёново),  
Смоленский р-н, № 201  
Фомищево, Вяземский р-н, № 39
- Хатисино, Угранский р-н, № 227  
Хватов Завод (Илья Жадинское,  
Троицкое), Вяземский р-н, № 40  
Хвощеватое, Новодугинский р-н,  
№ 139  
Хиславичи, Хиславичский р-н,  
№ 230  
Хмелита (Скоробово),  
Вяземский р-н, № 41  
Холм, п. Холм-Жирковский, Холм-  
Жирковский р-н, № 237  
Холм, Ярцевский р-н, № 253  
Хотеево, Демидовский р-н, № 70  
Храпаки (Храпаково),  
Руднянский р-н, № 163
- Центнеровка, см. Казимирово № 162
- Чамово, Дорогобужский р-н, № 79  
Чепчугово (Новиково),  
Вяземский р-н, № 42  
Черепово, Хиславичский р-н, № 231  
Чижево, Духовщинский р-н, № 89
- Шанталово (Шенталово),  
Починковский р-н, № 152  
Шестаково (Ильино),  
Кардымовский р-н, № 106  
Шибнево, Шумячский р-н, № 245  
Шиловичи, Духовщинский р-н, № 90  
Шмаково, Починковский р-н, № 153  
Шокино, см. Пересветово № 102
- Щелканово, Монастырщинский р-н,  
№ 124  
Щербино, д. Старое Щербино,  
Ельнинский р-н, № 98
- Юшино (Александровское,  
Полуостров), Сычёвский р-н,  
№ 208  
Юшково, Вяземский р-н, № 43
- Яковлевичи, Глинковский р-н, № 58  
Яново, Починковский р-н, № 154



## СПИСОК УСАДЕБ ПО УЕЗДАМ

### Смоленская губерния

#### Бельский уезд

Агибалово, см. Белый Берег № 164  
Дроздово № 247  
Ерютино, см. Белый Берег № 164  
Зайцево № 233  
Каменец № 234  
Климово № 250  
Крюково № 169  
Мирополье № 251  
Нестеровка № 235  
Пигулино № 236  
Соловцово, см. Нестеровка № 235  
Сумароково № 136  
Трисвятское № 179  
Хвощеватое № 139  
Холм № 237

#### Вяземский уезд

Аделаидино № 1  
Азарово № 2  
Аношино № 3  
Беломир № 4  
Бессоново № 165  
Богдановщина № 166  
Богородицкое № 5  
Бровкино № 6  
Величьево № 7  
Городок № 9  
Гредякино № 10  
Григорьевское № 128  
Дерново № 129  
Ершино № 168  
Косткино № 13  
Кочетово № 15  
Леонтьево № 19  
Леонтьево № 171  
Лопатино № 20  
Лукияново № 23  
Меньшиково № 172  
Москвитино № 25  
Никольское № 175  
Новое, см. Федяево № 38

Новое Высокое № 27  
Новоникольское № 28  
Побухово № 134  
Ризское № 31  
Сережань, см. Ершино № 168  
Сковородкино № 34  
Станице № 35  
Телепнёво № 36  
Третьяково № 178  
Успенское № 37  
Федяево № 38  
Фомищево № 39  
Хмелита № 41  
Чепчугово № 42

#### Гжатский уезд

Васильевское № 210  
Воробьево № 45  
Вырубово № 8  
Екатерининское, см. Воробьево № 45  
Никольское № 47  
Никулинки № 26  
Новое № 48  
Потапово № 49  
Пречистое № 50  
Самуйлово № 51  
Скугарево № 216  
Столбово № 52  
Токарево № 53

#### Дорогобужский уезд

Алексино № 71  
Бражино № 72  
Горня № 73  
Городок № 167  
Засижье № 248  
Княщина № 74  
Кулево № 170  
Неелово № 173  
Николо-Погорелое № 174  
Перстёнки № 176  
Семендяево № 76  
Следнево № 177  
Фёдоровка № 78

Духовщинский уезд

Аполье № 181  
 Басино № 80  
 Бельково № 81  
 Булгаково № 82  
 Воротышино № 246  
 Гришково № 83  
 Загусинье № 84  
 Закуп, см. Загусинье № 84  
 Капыревщина № 249  
 Кубарово № 85  
 Ольхово № 252  
 Песнево № 86  
 Пищино № 103  
 Самолюбово № 198  
 Смогири № 104  
 Сыр-Липки № 199  
 Тяполово № 88  
 Холм № 253  
 Чижево № 89  
 Шестаково № 106  
 Шиловичи № 90  
 Шокино, см. Пересветово № 102

Ельнинский уезд

Арнишицы № 217  
 Беззаботы № 54  
 Белый Холм № 55  
 Битяково № 91  
 Вербилово № 92  
 Вскоды № 221  
 Высокое № 93  
 Докудово № 140  
 Ивонино, см. Яковлевичи № 58  
 Климщина № 143  
 Коробец № 94  
 Коханы № 157  
 Крашнево, см. Яковлевичи № 58  
 Логачёво, см. Новоспасское № 95  
 Лучеса № 146  
 Мархоткино № 75  
 Мачулы № 147  
 Мятка № 159  
 Новоспасское № 95  
 Руськово, см. Новоспасское № 95

Сухой Починок № 96  
 Уварово № 97  
 Ушаково № 77  
 Хатисино № 227  
 Чамово № 79  
 Шмаково № 153  
 Щербино № 98  
 Яковлевичи № 58

Краснинский уезд

Авадово № 107  
 Васильево № 113  
 Викторово № 108  
 Воробьёво № 114  
 Герчики № 116  
 Доброселье, см. Раёвка № 122,  
 Щелканово № 124  
 Клемятино № 142  
 Крюково № 109  
 Логи № 116  
 Маньково № 110  
 Мосолово, см. Мощиново № 119  
 Мошевое № 148  
 Мощиново № 119  
 Новомихайловское № 120  
 Носково № 121  
 Палкино № 111  
 Паньково, см. Палкино № 111  
 Потёмкино № 150  
 Середнево, см. Маньково № 110  
 Сусловичи № 112  
 Ульятичи, см. Герчики № 186  
 Упокой № 123  
 Щелканово № 124

Поречский уезд

Бакланово № 59  
 Бахово № 60  
 Гласково № 61  
 Городище № 62  
 Диво № 63  
 Заборье № 64  
 Ковширы, см. Слобода № 68  
 Колошино № 65  
 Покровское № 66  
 Рибшево № 87

Слобода № 67  
Слобода № 68  
Турье № 69  
Хотеево № 70

Рославльский уезд

Вежники № 239  
Гневково № 240  
Грязенять № 155  
Жарынь № 156  
Жигалово № 141  
Козловка № 229  
Корсики № 99  
Кузьмичи № 100  
Максимково № 158  
Новый Дербуж № 149  
Перенка № 160  
Погорелово № 243  
Пригоры № 161  
Черепово № 231  
Шанталово № 152  
Шибнево № 245

Смоленский уезд

Анастасьино № 180  
Бобыри № 182  
Богородицкое № 183  
Вонлярово № 184  
Гедеоновка № 185  
Дрюцк № 187  
Жуково № 188  
Знаменское № 189  
Иловка № 190  
Кольчёво № 144  
Кошино № 191  
Круглики № 192  
Лихачёво № 145  
Ляхово № 57  
Мольково № 101  
Пересветово № 102  
Преображенское № 193  
Приютино № 194  
Рай № 195  
Рожаново № 196  
Рождественно № 197

Станьково № 151  
Талашкино № 200  
Тарачино, см. Станьково № 151  
Тюшино № 105  
Флёново № 201  
Яново № 154

Сычёвский уезд

Александрино № 125  
Аносово № 126  
Васильевское № 44  
Волочек № 232  
Высокое № 127  
Вязовка № 202  
Дугино № 203  
Екатериновка, см. Татарка № 137  
Ивановское № 130  
Караваево-Алмазово № 131  
Карманово № 46  
Липецы № 132  
Мальцево № 204  
Михайловское, см. Волочек № 232  
Муравишники № 133  
Никитье № 205  
Никольское № 206  
Селище № 135  
Субботники № 207  
Татарка № 137  
Тёсово № 138  
Юшино № 208

Юхновский уезд

Бариново № 209  
Великополье № 218  
Вёшки № 219  
Воскресенское № 211  
Гатишино № 222  
Городище № 223  
Горы № 212  
Желанья № 224  
Жулино № 11  
Исаково № 12  
Коханово № 14  
Кошелево № 16  
Крутицы № 17

Крутое № 18  
Лосьмино № 21  
Лукино № 22  
Марьино № 225  
Михалёво № 214  
Покров № 29  
Полнышево № 226  
Пустьково № 30  
Синеево № 33  
Хватов Завод № 40  
Юшково № 43

**Могилёвская губерния**

Климовичский уезд

Богдановка, см. Русское № 244  
Бычки № 238  
Зимонино № 241

Петровичи № 242  
Русское № 244

Мстиславльський уезд

Зарево № 228  
Кадино № 116  
Монастырщина № 118  
Печерская Буда, см. Зарево № 228  
Раёвка № 122  
Хиславичи № 230

Оршанский уезд

Казимирово № 162  
Королёво, см. Казимирово № 162  
Микулино, см. Казимирово № 162  
Храпаки № 163  
Центнеровка, см. Казимирово № 162

## АЛФАВИТНЫЙ УКАЗАТЕЛЬ ВЛАДЕЛЬЦЕВ УСАДЕБ

- Аберучева А. — Ушаково № 77  
Абламович О.П. — Перенка № 160  
Азанчевские Е.Ф., Н.П., П.Н. —  
Погорелово № 243  
Азанчевский Д.Я. — Крюково № 109  
Азанчевский П.А. — Жарынь № 156  
Азанчевская А.Ф. — Белый Холм № 55  
Азанчевская Е. — Жарынь № 156  
Александров — Леонтьево № 19  
Александров — Самуйлово № 51  
Александров Н.М. — Никольское  
№ 47  
Александрович А.К. — Яново № 154  
Алмазовы Н.И., Н.П., П.Н., Ф.И. —  
Караваново-Алмазово № 131  
Аничков В.Ф. — Жигалово № 141,  
Козловка № 229  
Аничков Е.Н., И.Н. — Жигалово  
№ 141, Козловка № 229,  
Шанталово № 152  
Арсеньевы А.С., В.Я. — Станице  
№ 35  
Арсеньева А.С. — Сусловичи № 112  
Артёмьевы В.В., Д.В., В.Д., С.Д. —  
Величьево № 7
- Базилевский В.И. — Диво № 63  
Базилевский И.Ф., Ф.И. —  
Мархоткино № 75  
Баранов В.П. — Хвощеватое № 139  
Баранцевы А.А., А.В., А.Г., Н.А. —  
Заборье № 64  
Барковы Г.М., М.А. — Лосьмино  
№ 21  
Барло-Якубович — Сусловичи № 112  
Бартоломей В.А., О.П. — Ляхово  
№ 57  
Барышников А.И., И.И. —  
Алексино № 71, Бражино № 72,  
Никола-Погорелово № 174  
Барышников А.И., И.И., И.С.,  
С.А. — Никола-Погорелово № 174  
Барышников И.И., И.И., А.И., С.А. —  
Бражино № 72, Никола-Погорелово  
№ 174
- Барышниковы А.И., И.И., Е.Б. —  
Неелово № 173  
Барышниковы А.И., М.С., С.А.,  
Х.С. — Алексино № 71  
Бахметев А.И. — Леонтьево № 19  
Бедрицкие И.А., О.А. — Колычьево  
№ 144  
Безобразовы — Грязенять № 155  
Беклемишевы — Герчики № 186  
Белавенец Н.Н., Н.П., П.П. —  
Слобода № 67  
Белинстаузен Н.П. — Гришково № 83  
Белкина Е.И. — Богдановщина № 166  
Белкины М.Н., Ф.М. —  
Богородицкое № 5  
Белкин И.Г. — Рязское № 31  
Бердяев П. — Сыр-Липки № 199  
Березовский — Меньшиково № 172  
Берс М.К. — Климщина № 143  
Блинов П.А., Л.А., Д.А. —  
Исаково № 12  
Богданов Е.Т. — Желанья № 224  
Богданова М.Н. — Ляхово № 57  
Богдановы Н., Т.Л. — Меньшиково  
№ 172  
Богусевский В.И. — Бровкино № 6  
Борисович В.К. — Черепово № 231  
Борисовы А.М., М.А., Н.А. —  
Перенка № 160  
Бородулич В.С., В.Я., З.С., П.И.,  
С.В. — Потёмкино № 150  
Бородулич И.С. — Клемятино  
№ 142  
Бохвиц — Носково № 121  
Брагин Н.И. — Круглики № 192  
Браницкая А.В. — Чижево № 89  
Бровцын В.И. — Ивановское  
№ 130, Каменец № 234  
Бровцын И.И., П.В. — Каменец  
№ 234  
Бровцына М.В. — Жулино № 11  
Брюс Я.А. — Величьево № 7  
Будаговский В.Ф. — Самуйлово № 51  
Буйносовы-Ростовские — Хмелита  
№ 41

- Бунаковы К.И., Ф.К., Я.Ф., Ф.Я. — Азарово № 2
- Буксгевден П.П. — Ляхово № 57
- Быков А.К. — Серезань, см. Ершино № 168
- Ваксель А.В., В.С. — Засижье № 248
- Варпаховская Е.П. — Хвоцеватое № 139
- Васильев А.И. — Крутицы № 17
- Васильчиковы А.Д., Н.М., В.Н., Д.В. — Аделаидино № 1
- Вельямович Ф.И. — Храпаки № 163
- Верден Е.Ю. — Дерново № 129
- Вердеревский А.А. — Холм № 253
- Верёвкин С.И. — Крюково № 109
- Верховские А.Н., В.Н., Н.Д., Ю.Н. — Гришнево, см. Щелканово № 124
- Верховский А.А., В.Д., Д.П., И.В., М.Б., Н.Ф., П.А. — Богородицкое № 183
- Верховский Д.П., П.М. — Битяково № 91
- Верховский М.М., М.П. — Мольково № 101
- Веселовские Авд.И., Анн.И., И.К., К.С. — Анастасьино № 180
- Вигуро П.А. — Клемятино № 142
- Воеводский Д.М. — Бобыры № 182, Городок № 115
- Воейков П.С., С.П. — Скугарево № 216
- Воейков И.Н., Н.С., П.Н. — Токарёво № 53
- Воейкова С.Ф. — Гатишино № 222
- Волжанский Л.И. — Косткино № 13
- Волков В.А. — Хмелита № 41
- Волков В.Л. — Гневково № 240
- Волков И.Т. — Неелово № 173
- Волконский Г.П. — Сквородкино № 34
- Воллодко К.А. — Клемятино № 142
- Волович И.С., М.И., П.М. — Петровичи № 242
- Вольская Н.И. — Суловичи № 112
- Вонлярлярские А.А., А.А., А.А., А.С., В.Д., М.А., С.Я. — Вонляррово № 184
- Вонлярлярские А.В., В.А., Е.А., С.В. — Рай № 195
- Вонлярлярские А.М., В.Н., В.Я., М.П., П.В. — Рожаново № 196
- Вонлярлярский А.В., В.П., М.В. — Потёмкино № 150
- Вонлярлярский А.Я. — Воробьёво № 114
- Вонлярлярский И.А. — Жуково № 188
- Воробьёва Н.Н. — Ушаково № 177
- Воронец Ф.М. — Коханы № 157
- Воронов И.П. — Коханово № 14
- Воронов М.Н., Н.И., Н.М. — Бахово № 60
- Вороновская М.М. — Коханы № 157
- Вырубов П.М., П.П. — Богдановщина № 166
- Гайдуков — Телепнёво № 36
- Гаугер А.М., Г.Ф., М.Г. — Тюшино № 105
- Гедеонов Д.Я., Н.Д. — Беззаботы № 54
- Гедеонова А.Е. — Мошиново № 119
- Гедеоновы А.И., Е.И., П.А. — Хотеево № 70
- Гедеоновы И.М., М.Б. — Гедеоновка № 185; Сеньково, см. Гедеоновка № 185
- Гейден А.С., Д.Ф., Ф.А. — Крюково № 169
- Гейден П.А. — Хмелита № 41
- Гендрикова Е.С. — Волоста № 220
- Геннади А.И., Г.Н., Н.А. — Юшино № 208
- Герасимов В.И., И.И. — Муравишники № 133
- Герасимовы Е.Д., И.П., П.И. — Зайцево № 233
- Герасимович Э.В. — Бровкино № 6
- Гернграсс А. — Гласково № 61
- Гернграсс А.А. — Анастасьино № 180
- Гернграсс А.Ф., Н.А., Е.Г. — Жуково № 188

- Глинка А.А. — Рибшево № 87  
Глинка А.А., А.Н., В.Н., Н.И. —  
Шмаково № 153  
Глинка А.И., В.Л., Г.А., И.Г.,  
Н.Г., Ю.К. — Загусинье № 84;  
Закуп, см. Загусинье № 84  
Глинка А.И. — Мирополье № 251,  
Слобода № 68  
Глинка А.М. — Лучеса № 146,  
Шмаково № 153  
Глинка А.М., М.А. — Булгаково  
№ 153  
Глинка Б.Г. — Булгаково № 82,  
Кубарово № 85  
Глинка Е.А., И.Н., Н.А., Ф.А. —  
Новоспасское № 95  
Глинка В.Г. — Сыр-Липки № 199  
Глинка И.Б. — Кубарово № 85  
Глинка И.А. — Лучеса № 146,  
Шмаково № 153  
Глинка Л.А. — Ковширы,  
см. Слобода № 68  
Глинка Н.А. — Мирополье № 251  
Глинка Я.Я. — Лучеса № 146,  
Мольково № 101  
Годунов Д.И. — Муравишники № 133  
Голенищев-Кутузов В.А. —  
Каменец № 234  
Голицын А.А. — Карманово № 46  
Голицын А.А., А.А., Б.А., Д.М. —  
Пречистое № 50  
Голицын А.М., Д.М., Б.А., А.А.,  
К.А., П.А. — Самуилово № 51  
Голицыны А.А., А.П., Д.М., Е.А.,  
П.А. — Столбово № 52  
Голицыны А.П., П.Б. — Городок  
№ 167  
Голицын А.М. — Корсики № 99  
Головин И.С. — Бровкино № 6,  
Леонтьево № 19, Холм № 237  
Гольинские И.К., Л.В., С.И. —  
Монастырщина № 118  
Гольинский И.С., С.В. — Кадино  
№ 116  
Гольинский М.О. — Русское № 244  
Голяцкая А.Г. — Городище № 62  
Гофман Д.Ф., Ф.Ф. — Фёдоровка  
№ 78  
Граббе А.Н. — Васильевское № 210  
Грабленов В.А. — Великополье № 218  
Граховльская Е.И., Е.Л. — Горня  
№ 73  
Греков А.М. — Третьяково № 178  
Грибоедов А.Ф., Ф.А. — Хмелита  
№ 41  
Грибоедов А.М., И.А., М.И., М.М. —  
Федяево № 38  
Грибоедов А.Ф., Ф.А. — Григорь-  
евское № 128, Хмелита № 41  
Грибоедова А.И. — Липецы № 132  
Грибоедова А.С. — Субботники  
№ 207  
Григорьевы А.В., П.П. — Коханы  
№ 157  
Гриневиц И.Н. — Лихачёво № 145  
Гринёв Н.С., С.П. — Бельково  
№ 81  
Гринёв А.П., П.Ф. — Бессоново  
№ 165  
Губаревы — Леонтьево № 19  
Гулевич А.В., В.В. — Гатишино  
№ 222  
Гулизов Н. — Третьяково № 178  
Гурьева С.П. — Засижье № 248  
Давыдовы Л.А., В.Н. — Жарынь  
№ 156  
Даниловичевы — Фёдоровка № 78  
Дейш Е.Ф. — Станице № 35  
Демирчикова — Скугарево № 216  
Денибеков А.О. — Шанталово № 152  
Денибекова А.М. — Уварово № 97  
Денисович Д.М., С.С. —  
Капыревщина № 249  
Дерюжинский — Скугарево № 216  
Дмитриева Е.Т. — Гришково № 83  
Дмитриевы Р.И., Т.И. — Рыхлово  
№ 32  
Долгоруков А.Н. — Княщина  
№ 74, Чамово № 79  
Долгоруков А.А., А.А., Н.А. —  
Воскресенское № 24

- Долгоруковы М.В., В.В., Н.В., Д.Н. —  
Вырубово №8, Никулинки № 26
- Долгоруковы А.А., А.В., А.Н.,  
В.А., В.А., Е.А. — Чамово № 79
- Долгоруковы В.А., Е.Н. —  
Княщина № 74
- Долинский Г.Г. — Диво № 63
- Домашнев И.П. — Арнишицы № 217
- Дровецкий И.В., Ф.И. —  
Приютино № 194
- Друцкая-Соколинская А.М. —  
Дрюцк № 187
- Друцкая-Соколинская М.Д. —  
Мошиново № 119
- Друцкие-Соколинские А., А.И. —  
Самолубово № 198
- Друцкие-Соколинские А.М., И.А. —  
Логи № 116
- Друцкие-Соколинские-Ромейко-  
Гурко А.Н., П.Н., П.П. —  
Пересветово № 102
- Друцкой-Соколинский А.С., Н.Г.,  
Н.Н., С. — Викторово № 108
- Друцкой-Соколинский Б.Д., П.Н. —  
Высокое № 93
- Друцкой-Соколинский Г.В., Н.В. —  
Городок № 115
- Друцкой-Соколинский Д.Н., Е.Д.,  
Е.Е. — Упокой № 123
- Друцкой-Соколинский И.А. —  
Аполье № 181
- Друцкой-Соколинский М.И. —  
Ушаково № 77, Шанталово № 152
- Друцкой-Соколинский М.М. —  
Пищино № 103
- Друцкой-Соколинский-Ромейко-  
Гурко Н.И. — Аполье № 181,  
Пересветово № 102
- Друцкой-Соколинский-Ромейко-  
Гурко П.П. — Шокино,  
см. Пересветово № 102
- Дрызлов В.А. — Бессоново № 165
- Дудинский И.В. — Вежники № 239,  
Шибнево № 245
- Дурново А.В., И.Н. — Юшково № 43
- Дурова А.А. — Покров № 29
- Елисеева С.П. — Рибшево № 87
- Ельчаниновы З.П., П.А., С.П. —  
Пересветово № 102
- Есипович В.Я., Я.Я. — Вежники  
№ 239
- Ермаковы — Столбово № 52
- Ефимов И.Е., Н.И. — Авадово  
№ 107
- Жегалов И.П. — Агибалово,  
см. Белый Берег № 164
- Жегаловы — Ерютино, см. Белый  
Берег № 164
- Жеребцов А.А., А.А., А.Г. —  
Михалёво № 214
- Жеребцова О.А. — Ольгино № 215
- Жеребцовы А.А., А.М., Б.А., М.А. —  
Волоста № 220
- Жолтовские А.Е., К. — Флёново  
№ 201
- Жуковский-Прус И.Р. —  
Казимирово № 162; Королево,  
см. Казимирово № 162
- Заболотский А.И. — Жарынь № 165
- Зайончковские — Михайловское,  
см. Волочек № 232
- Замойский — Новое № 48
- Запрягаев В. — Никольское № 175
- Засецкий П.П., П.П., В.П. —  
Сковородкино № 34
- Зворыкин И.А. — Юшино № 208
- Зеликин Л.Г. — Новоспасское № 95
- Земельный банк — Казимирово  
№ 162
- Зенкевич С.А. — Муравишники № 133
- Златницкий — Столбово № 52
- Иваницкий — Телепнёво № 36
- Ивановы А.И., А.И., А.Ф. —  
Чепчугово № 42
- Иванов С.С. — Тёсово № 138
- Игельстрем С.А. — Вонлярово  
№ 184
- Иевлёв И.С. — Сумароково № 136
- Извеков Г.Д. — Третьяково № 178



- Измайлова О.И. — Лучеса № 146,  
Новоспасское № 95  
Измайловы Н.А., Н.Н. — Лучеса  
№ 146  
Икскуль В.И. — Полнышево № 226  
Ильина Н.П. — Телепнёво № 36  
Исаков М.М. — Волоста № 220
- Каверзнев В.Н., Н.А. — Колычёво  
№ 144  
Кадникова К.Я. — Мятка № 159  
Казачков Н.И., П.И. — Коханово  
№ 14  
Калатинский В.Б. — Знаменское  
№ 189  
Калачевский Д.А. — Круглики № 192  
Каменский М.Ф., С.М., Ф.С. —  
Воробьёво № 45  
Калиновский И.Ф. — Логи № 116  
Кантемир — Кузьмичи № 100  
Карабанов В.И., К.Н., П.В. —  
Лукино № 22  
Карабанов П.В., Ф.В., Я.В. —  
Новоникольское № 28  
Карабановы А.П., М.Ф., П.В.,  
Ф.В., Ф.М. — Телепнёво № 36  
Карабановы А.М., М.П., М.П. —  
Новомихайловское № 120  
Карасёв И.С., С.П., П.Я. —  
Бариново № 209  
Кардо-Сысоев В.В., В.Г. —  
Москвитино № 25  
Кардо-Сысоев П.Г. — Побухово № 134  
Кардо-Сысоев С.А. — Третьяково  
№ 178  
Кареев В.И., И.В. — Аносово № 126  
Карцев Н.А., С.Н. — Гатишино  
№ 222  
Касаткины-Ростовские А.И., А.И.,  
Н.А. — Муравишники № 133  
Каховские Г.М., М.Г. — Потёмкино  
№ 150  
Каховский Г.А. — Жуково № 188,  
Преображенское № 193  
Каховский Д.И. — Холм № 253  
Каховский И.М. — Ляхово № 57
- Каховские Л.М., М.К., М.Л., П.Л. —  
Лосьмино № 21  
Каховский Н.В. — Белый Холм  
№ 55, Ляхово № 56  
Каховский П.Г. — Жуково № 188  
Каховский С.Д. — Сусловичи № 122  
Качалов Б.Д. — Путьково № 30  
Качура А.Т., Е.А. — Крюково № 109  
Кашталинская Д.В. —  
Сухой Починок № 96  
Кашталинский М.Ф. — Жуково  
№ 188, Яново № 154  
Кашталинский С.Ф., Ф.С. —  
Шиловичи № 90  
Келлет Л.О. — Круглики № 192  
Келлер А.Ф., О.В. — Вырубово № 8  
Киприянов А.И., В.А. — Коханы  
№ 157  
Кирков И.Г. — Желанья № 224  
Кирьякова Е.А. — Воротышино № 246  
Кладухин И.В. — Кулево № 170  
Клебек В.Г., П.В. — Азарово № 2  
Клетновы С.А., Н.С., Е.Н. —  
Кочетово № 15  
Ковалёва Е.Н. — Митьково № 24  
Ковалёв Г.П., К.А., Н.К. —  
Синеёво № 33  
Ковалёв А.Г., Н.А., Н.Н., Н.А. —  
Хватов Завод № 40  
Ковалёва Е.А. — Кошелево № 16  
Ковалёвы А.Г., М.В., К.А., Н.К. —  
Крутое № 18  
Ковалев А.Н. — Чепчугово № 42  
Козлова А.Г. — Волоста № 220  
Козловский Б.П. — Тёсово № 138  
Козловский Б.П. — Хвощеватое  
№ 139  
Козловский Е.С. — Шибнево № 245  
Колесников Н., М., В. — Синеёво  
№ 33  
Колечицкие А.Г., А.И., Г., Н.М. —  
Щелканово № 124  
Колечицкие И.Н., М.П., Н.Н. —  
Коробец № 94  
Колечицкие М.П., П.П. —  
Доброселье, см. Щелканово № 124

- Колечицкий М.В., М.П., П.М. —  
Клемятино № 142
- Колтовский Н.Т. — Перстёнки  
№ 176
- Комар К.Ф. — Кадино № 116
- Комар С.Ф. — Зимонино № 241
- Комаров — Самуйлово № 51
- Конопасевич Е.И. — Мощиново  
№ 119
- Коравяковские И., М.Д. —  
Леонтьево № 171
- Корбутовские М.И., П.И., П.М. —  
Герчики № 186
- Корди П.А. — Семендяево № 76
- Корнилович М.А., Ю.А. —  
Вырубово № 8
- Корольков Н.Р. — Шибнево № 245
- Корсак Я.Б. — Перстёнки № 176
- Корсаков И.Д., Н.Д. — Ушаково  
№ 77
- Корсаков С.С. — Шиловичи № 90
- Косовы А.Н., Н.Ф. — Белый Холм  
№ 55
- Котельницкие А.Н., Л.Ф., Н.М.,  
С.Н. — Желанья № 224
- Котиков — Москвитино № 25
- Кошелева Е.Ф. — Шиловичи № 90,  
Яново № 154
- Краевские Б.И., И.Б., И.С.,  
М.М., С.Н. — Мольково № 101
- Краевский В.Г., Д.З., И., Л.В.,  
С.Л. — Палкино № 111
- Краевский Н.З. — Паньково,  
см. Палкино № 111
- Краевский П.Б. — Сусловичи № 112
- Красноленский А.Л. — Флёново  
№ 201
- Крахт Е.Ф., Ф.Ф. — Токарёво № 53
- Кременевский И.С., С.И. —  
Черепово № 231
- Кришгафович М.Е. — Иловка № 190
- Крогер И.А. — Петровичи № 242
- Кругликовы Н.А., И.И. — Жулино  
№ 11
- Крупина Е.Р. — Жарынь № 156
- Кубаровский В.Е. — Тяполово № 88
- Кузнев В.В. — Жарынь № 156
- Кукаркины — Кочетово № 15
- Куракин Г.С. — Муравишники № 133
- Курош Е.В., М.А., Н.С. —  
Ольхово № 252
- Кушелева О.П. — Желанья № 224,  
Полнышево № 226
- Ладыженский Ф.А. —  
Муравишники № 133
- Ланге — Хмелита № 41
- Ланин П.Ф. — Приютино № 194
- Лашкевич П.И. — Мольково № 101
- Лебедев М.Д. — Воробьёво № 45
- Легищева Т.А. — Юшково № 43
- Ледицкий М.Я. — Сквородкино  
№ 34
- Лелюхин А.Г. — Исаково № 12
- Леман Р.А. — Засижье № 248,  
Неелово № 173
- Ленивцова Т.И. — Рыхлово № 32
- Лепёшкин А. — Бахово № 60
- Лесли — Хатисино № 227
- Лесли А.А. — Станьково № 151,  
Уварово № 97
- Лесли А.Д. — Капыревщина № 249,  
Станьково № 151
- Лесли А.Е. — Шанталово № 152
- Лесли А.М. — Турье № 69, Уварово  
№ 97
- Лесли Г.М., Е.А., М.М. — Высокое  
№ 93
- Лесли Д.Е. — Капыревщина № 249;  
Станьково № 151; Тарачино,  
см. Станьково № 151; Щербино  
№ 98
- Лесли Е.П., С.Н. — Турье № 69
- Лесли Е.Ф., С.И. — Уварово № 97
- Лесли Е.Ю. — Капыревщина № 249
- Лесли И.В. — Герчики № 186,  
Уварово № 97
- Лесли И.Ю. — Бельково № 81
- Лесли М.И., Н.П., П.Н., С.Н. —  
Всходы № 221
- Лесли М.Н., Н.А. — Станьково  
№ 151

- Лесли П.М. — Выходы № 221,  
Турье № 69  
Лесли С.В. — Самолубово № 198,  
Сыр-Липки № 199  
Линдер К.Я. — Рибшево № 87  
Липскеров А.Я. — Телепнёво № 36  
Лихарева Е.Д. — Селище № 135  
Лихачёв И.А. — Муравишники  
№ 133  
Лихачёвы Я.И., Е.П. — Кочетово  
№ 15  
Лобанов-Ростовский А.Н. —  
Никитье № 205  
Лобанов-Ростовский А.Я., А.Я.,  
Я.И. — Александрино № 125  
Лобанов-Ростовский Д.А., А.Н. —  
Александрино № 125, Никитье  
№ 205  
Лобанов-Ростовский И.Н. —  
Самуйлово № 51  
Ловейко Б.И. — Песнево № 86  
Ловейко П.В. — Зайцево № 233,  
Сумароково № 136  
Логвинович В.Г., Г.В. — Леонтьево  
№ 171  
Логинова А.И., С.И. — Тёсово  
№ 138  
Ломоносов Г.Г., П.Г. — Вязовка  
№ 202  
Ломоносов И.Г. — Татарка № 137  
Лопухин А.А., А.А., А.А., А.Н. —  
Успенское № 37  
Лопухина А.А. — Воскресенское  
№ 211  
Лутковский И.С. — Желанья  
№ 224, Полнышево № 226  
Лутковский С.А. — Желанья № 224  
Лыкошин А.Б., В.А., П.А. —  
Крюково № 169  
Лыкошин А.И. — Николо-Погорелое  
№ 174  
Лыкошин Б.М. — Пигулино № 236  
Лыкошин В.И., В.И. — Трисвятское  
№ 179  
Лыкошин И.Б. — Никольское  
№ 175, Трисвятское № 179  
Лыкошин Ф.И. — Пищино № 103  
Лыкошины Б.В., М.Б., Л.С., М.П.,  
С.М. — Григорьевское № 128  
Лыкошины Г.И., Е.Ю. — Гришково  
№ 83  
Маевский П.И. — Вязовка № 202  
Майер фон О.К. — Яковлевичи  
№ 58  
Макелинский В.П. — Городок № 115  
Малевицкий Н.И. — Диво № 63  
Мальшевы — Вербилово № 92  
Мальшевы З.Я., П.И. — Черепово  
№ 231  
Мальцовы А.В., И.С., М.В. —  
Новое № 48  
Маменс И.Ф., П.И., Т.И. —  
Зайцево № 233, Сумароково  
№ 136  
Маневский И.Ф. — Шмаково № 153  
Маневский Ф.И. — Богородское  
№ 5, Шмаково № 153  
Марков Ф.В. — Желанья № 224  
Мартынович А.П., В.М. —  
Рибшево № 87  
Мельниковы М.Г., М.П., Н.Г. —  
Высокое № 127  
Мельниковы — Побухово № 134  
Мезенцов М.П. — Рыхлово № 32  
Мезенцов П.И. — Лукьяново № 23,  
Рылово № 32  
Мезенцов С.П. — Ершино № 168  
Меншиков А.Д. — Самуйлово № 51  
Мергасов В.И., Ф.П. — Ершино  
№ 168  
Мещерская Н.П. — Максимково  
№ 158  
Мещерские А.М., А.Н. — Дугино  
№ 203  
Мещерский А.П. — Герчики № 186  
Мещерский Н.П. — Дугино № 203,  
Караваево-Алмазово № 131  
Миклашевская В.В. — Знаменское  
№ 189  
Миклашевский И.М. —  
Белый Холм № 55

- Микулин Д.И. — Пигулино № 236  
 Милитинские А.Н., В.Н. —  
 Бакланово № 59  
 Милитинский В.Г., Е.В., Н.Е. —  
 Тяполово № 88  
 Минченков Г.Я. — Покровское № 66  
 Митюшин Т.В. — Бровкино № 6  
 Мицкая Е.А. — Брыкино № 56  
 Мицкий Г.А., И.Г. — Гласково  
 № 61  
 Мицкий Е.Ф., Л.Г. — Перенка  
 № 160  
 Монтыцкая В.Н. — Ушаково № 77  
 Мороз М.С. — Знаменское № 189  
 Морозов Г.И. — Муравишники  
 № 133  
 Мрачковская М.П. — Коханы № 154  
 Муравьёв В.А. — Перенка № 160  
 Муравьёв Н.В. — Скугарево № 216  
 Муромцев В.П. — Пречистое № 50  
 Мятлева П.И. — Коханы № 157
- Нарышкин А.В., В.В., С.В. —  
 Субботники № 207  
 Нарышкин А.И., И.А. — Мальцево  
 № 204  
 Нарышкины Д.И., И.Д., М.К. —  
 Никитье № 205  
 Нахимов М.М. — Михайловское,  
 см. Волочек № 232  
 Нахимовы Е.М., М.В., Н.М., Н.Н.,  
 О.В., С.М. — Волочек № 232  
 Нахимовы М.С., П.С., С.М., С.С. —  
 Городок № 9  
 Некрасов Ф.Т. — Тяполово № 88  
 Нечаев-Мальцов Ю.С. — Новое № 48  
 Новошинская А.Д., Е.З. —  
 Черепово № 231  
 Новошинский И.К. — Ушаково № 77  
 Новошинский Н.И. — Тюшино  
 № 105, Черепово № 231  
 Новошинский П. — Тюшино № 15
- Оболенские В.Н., М.В., Н.Н. —  
 Кошино № 191  
 Огонь-Догановские — Диво № 63
- Огонь-Догановский А.Г. —  
 Городище № 62, Слобода № 68,  
 Сыр-Липки № 199  
 Огонь-Догановский Б.К. —  
 Бакланово № 59  
 Огонь-Догановский Г. — Слобода  
 № 68  
 Озеров Г.Т., Е.Г., И.Т. —  
 Лукьяново № 23  
 Озеров Н.Г. — Рыхлово № 32  
 Озеровы А.П., П.Г., Н.Л., П.П.,  
 С.П. — Городок № 167  
 Оленин В.И., Е.И., И.М. —  
 Иловка № 190  
 Опочинин Н.Н. — Коробец № 94  
 Орехова А.И. — Коханы № 157  
 Орёл А.И. — Щербино № 98  
 Орлов-Денисов В.В., Н.Ф., Ф.В. —  
 Васильевское № 210  
 Осипович И.Л., Л.С. — Фёдоровка  
 № 78
- Панин В.Г. — Новомихайловское  
 № 120  
 Панин А.Н., И.В., Н.И., Н.П.,  
 П.И. — Дугино № 203  
 Панина А.В. — Богородицкое № 5  
 Парошин А.А. — Бельково № 81  
 Паскевич И.Ф., Ф.И. — Хмелита  
 № 41  
 Пассек Б.И., В.В., Е.В., И.Д., Н.И.,  
 П.Б., П.П. — Яковлевичи № 58  
 Пассек Н.А., Н.Ф. — Беззаботы  
 № 54  
 Пассек Ф.Б. — Беззаботы № 54;  
 Ивоино, Крашнево,  
 см. Яковлевичи № 58  
 Пашеткин Х.П. — Гласково № 61  
 Пенская Е. — Косткино № 13  
 Пенский И.И. — Ляхово № 57  
 Пенский П.А. — Косткино № 13  
 Пеньков И.В. — Максимково № 158  
 Пересветовы Е.Е., Е.Л. —  
 Пересветово № 102  
 Перская М.А. — Середнево,  
 см. Маньково № 110

- Пестель Б., Е.И., И.Б., С.И. —  
Васильево № 113
- Петровский И.И. — Лихачёво № 145
- Печковские О.К., Ю.В. —  
Маньково № 110; Середнево,  
см. Маньково №110
- Пещанская Л.В. — Семендяево № 76
- Плавинский А.В. — Битяково № 91
- Плескачевская — Уварово № 97
- Плещеев А.Н., Н.А. — Шанталово  
№ 152
- Плохово А.А., С.А., А.С., П.А. —  
Потапово № 49
- Плохово Н.В. — Васильевское  
№ 44
- Повалишин Д.Ф. — Васильевское  
№ 44
- Повало-Швейковские А.Г., В.И. —  
Гневково № 240
- Повало-Швейковские Ф.Г., Я.М. —  
Жигалово № 141
- Повало-Швейковский С.А. —  
Вербилово № 92
- Повало-Швейковский С.И. —  
Климщина № 143
- Погожин-Отрошкевич И.Д. —  
Гришково № 83
- Погожины-Отрошкевич Д.С., М.Д.,  
М.С. — Холм № 253
- Подобед В. — Богдановка,  
см. Русское № 244
- Полибина П.В. — Станице № 35
- Полуграблин П.С. — Колошино № 65
- Полуектовы А., А.А. —  
Меньшиково № 142
- Полянский К.П. — Герчики № 186
- Попов А.Е. — Полнышево № 226
- Попов А.И. — Фёдоровка № 78
- Попов — Скугарево № 216
- Поповы А.Н., О.Н. — Воробьёво  
№ 114
- Посниковы Е.П., М.Я., Н.П., П.Н.,  
П.Я. — Фомищево № 39
- Потей М.К. — Кадино № 116
- Потёмкин А.И. — Беломир № 4
- Потёмкин Д.М. — Черепово № 231
- Потёмкин Н.Б. — Воротышино  
№ 246, Покровское № 66
- Потёмкин П.П. — Шестаково № 106
- Потёмкина Е. — Воротышкино № 246
- Потёмкина С.А. — Пищино № 103
- Потёмкины А.В., Д.В. — Чижево  
№ 89
- Потёмкин-Таврический Г.А. —  
Покровское № 66
- Потоцкая А.В. — Шиловичи № 90
- Похвиснева А.И. — Жарынь № 156
- Пржевальский В.В., Н.М. —  
Слобода № 68
- Протасов Г.Г. — Кузьмичи № 100
- Пряжевская Е.А. — Басино № 80
- Пузинович А.Д., М.А. — Грязенять  
№ 155
- Пузыревский Н.И. — Битяково № 91
- Путята А.И., И.И., Н.И., Ф.И. —  
Мятка № 159
- Путята Д.А. — Бессоново № 165
- Пюклер Е.А. — Юшино № 208
- Пятницкая А.А. — Кубарово № 85
- Пятницкий И.П. — Басино № 80
- Радзимовская А.Ф. — Следнево  
№ 177
- Радищев М.А. — Ершино № 168,  
Третьяково № 178
- Ракеевы Г.Ф., Е.П., Ф.С. —  
Смогири № 104
- Рахманиновы Н.В., Н.Ф. —  
Корсики № 99
- Рачинская Ф.И. — Перстёнки № 176
- Рачинские К.Д., Х.М. — Кубарово  
№ 85
- Рачинский В.П., Д.И., П.В. —  
Заборье № 64
- Рачинский Л.К. — Кубарово № 85,  
Песнево № 86
- Рачинский Н.А. — Знаменское  
№ 189, Щелканово № 124
- Рачинский Н.П. — Иловка № 190
- Рead А.И. — Мачулы № 147;  
Рeadовка, см. Рождественно № 197
- Рead Н.А., Я.А. — Мачулы № 147

- Реймерсы А.Г., С.А., Ю.В. —  
Лопатино № 20
- Репух М.А. — Станьково № 151
- Римская-Корсакова С.А. —  
Субботники № 207
- Римский-Корсаков В.В. — Корсики  
№ 99
- Римский-Корсаков В.И., И.П., Н.Д.,  
П.Н. — Ушаково № 77
- Рибопьер А.И., И.А., Г.И. —  
Новое, см. Федяево № 38
- Рибопьер Е.М. — Новое высокое  
№ 27
- Рибопьер А.И., И.А., Г.И. —  
Федяево № 38
- Рогозо Каз. К. — Казимирово  
№ 162; Центнеровка,  
см. Казимирово № 162
- Рогозо Конст. К. — Микулино,  
см. Казимирово № 162
- Розенберг М.И. — Следнево № 177
- Ромейко-Гурко А.А., А.Л., М.М. —  
Рай № 195
- Рубанов И.Ф. — Богородицкое № 5
- Рыбаков Ф.Т. — Новоспасское  
№ 95
- Рыдванский А.И. — Перстёнки  
№ 176
- Рындин П.К. — Леонтьево № 19
- Сабашников В.М. — Богдановщина  
№ 166
- Савин Г.Н. — Покров № 29
- Савицкий С.М. — Меньшиково  
№ 172
- Савицкий М. — Ушаково № 77
- Садовская Н.П. — Басино № 80
- Салтыковы А., А.П., В.А., Е.Н.,  
Н.Н., Н.П., П.М., П.С., С.П. —  
Княщина № 74
- Салтыков П.И. — Тёсово № 138
- Салтыков Н.П. — Бражино № 72,  
Княщина № 74
- Салтыков М.Л. — Черепово № 231
- Салтыкова А.Н. — Александрино  
№ 125
- Салтыковы В.Ф., Н.П., П.Н., С.Н.,  
Н. — Бражино № 72
- Салтыковы Г.А., Е.Л., И.П., Л.Г.,  
П.С. — Хиславичи № 230
- Самородские Ф.М., Д.Ф. —  
Гредякино № 10
- Сафонов А.М. — Покров № 29
- Сахновская С.Л. — Арнишицы  
№ 217
- Свяневич Ю.М. — Бобыри № 182
- Святополк-Четвертинская Е.К. —  
Талашкино № 200
- Седов — Воробьёво № 45
- Селивеев — Шибнево № 245
- Семёнов Д.П., С.Д. — Марьино  
№ 225
- Семичева Е.Б. — Носково № 121
- Семичевы И.М., П.В., П.П. —  
Грязенять № 150
- Сенявин И.А. — Талашкино № 200
- Сербина А.М. — Путьково № 30
- Сиваевы А.А., И.С. — Семендяево  
№ 76
- Симаков — Засижье № 248
- Симонов М.П. — Дрюцк № 187
- Синягин И.А. — Карманово № 46,  
Никольское № 206, Хмелита № 41
- Слесарева М.И. — Ушаково № 77
- Смирнов В.П. — Покров № 29
- Смоленская епархия —  
Рождественно № 197
- Соболевские П.И., Я.М. —  
Руськово, см. Новоспасское № 95
- Соколов И.А., И.И. —  
Новый Дербуж № 149
- Соколовские А.И., М.И. —  
Лихачёво № 145
- Соколовский Е.А. — Щербино № 98
- Соколовский Л.И. — Грязенять  
№ 155
- Соколовский Н.П., П.Е. —  
Лихачёво № 145,  
Преображенское № 193
- Соловов Б.А. — Васильево № 113
- Соловцов М., Н. — Дроздово  
№ 247

- Сомов А.З., И.Н., М.П. — Дрюцк № 187, Мошевое № 148  
Сомова Е.П. — Мошевое № 148  
Сорнев А.Н. — Вежники № 239  
Станкевич А.С. — Чамово № 79  
Станкевич М.П. — Коцино № 191  
Станчинский В.В. — Логачёво, см. Новоспасское № 95  
Станюкович А.Н., Н.А. — Семендяево № 76  
Стефани — Меньшиково № 172  
Страхова Е.А. — Воробьёво № 114  
Стрекайлов — Зимонино № 241  
Стремиллова А.П. — Потапово № 49  
Стрешнев В.С. — Кочетово № 15  
Строганов А.С., С.Г. — Волочек № 232  
Стунеевы В.Д., Д.В., Д.С., М.В., М.И. — Сухой Починок № 96  
Стунеевы И.Л., Н.И., С.Л. — Рибшево № 87  
Субботины А.Е., Е.М. — Докудово № 140  
Сурина А.П. — Арнишицы № 217, Вскоды № 221  
Сурменев И.А., И.С., С.В. — Бахово № 60  
Сухотины А.П., М.М., П.М. — Городок № 167  
Сысоев В.Г. — Косткино № 13  
Сысоева А. — Москвитино № 25  
  
Тарновская А.А. — Вежники № 239  
Тарновский В.Н. — Колошино № 65  
Тарновский М.И. — Вежники № 239, Рибшево № 87  
Тарновский Н.И., Ф.И. — Рибшево № 87  
Татищев Д.Д., И.Д., С.И., С.Д. — Токарёво № 53  
Телепнёв — Бессоново № 165  
Телеснины Е.В., Н.А. — Носково № 121  
Тенишева М.К. — Талашкино № 200, Флёново № 201  
Тимахович Е.М. — Басино № 80  
  
Тимирязев П.С. — Уварово № 97  
Тимофеева М.С. — Тёсово № 138  
Тихановские Г.М., К.И. — Сыр-Липки № 199  
Товарищество книгоиздательского дела и книжной торговли — Воробьёво № 114  
Токмачёв И.А. — Гневково № 240  
Толпыго Г.М., М.И. — Доброселье, см. Раёвка № 122  
Транбицкий И.А. — Шестаково № 106  
Трембовельский И.К. — Самуйлово № 51  
Третьяков И.М. — Мятка № 159  
Троицкий А.А. — Докудово № 140  
Трояновский В.И. — Ивановское № 130  
Трубецкие Е.Н., М.Е. — Тёсово № 138  
Трубецкой И.А. — Шестаково № 106  
Трунова П.И. — Рыхлово № 32  
Тугаринов А.Н. — Пигулино № 236  
Тулубеев В.П. — Столбово № 52  
Туркестанов А.Н., Н.В. — Песнево № 86, Пищино № 103  
Туркестановы В.Б., О.А. — Песнево № 86  
Тухачевские М.А., М.П., Н.А., Н.Н., Н.П., С.В. — Следнево № 177  
Тютчевы Д.А., Е.С. — Докудово № 140  
  
Уваровы А.С., Д.И., И.А., С.С., Ф.С. — Холм № 237  
Улыбошев М., П., С. — Ершино № 168  
Урусовы А.Д., А.П., Ю.Д. — Мальцево № 204  
Урусова С.Н. — Никольское № 206  
Урусова Е.П. — Богдановщина № 166  
Ушаков Ф.М. — Брыкино № 56, Коробец № 94  
Ушаковы А.А., С.А. — Бобыри № 182

- Фантон де Веррайон М.Л. —  
Максимково № 158
- Федоровский М.И. — Битяково  
№ 91
- Феоктистов Я.И. — Аношино № 3
- Фомичёв В.И. — Субботники № 207
- Форш Б.Э., О.Д. — Логи № 116
- Фугельзанг Э.К. — Следнево № 177
- Халютин Д.Г. — Перенка № 160
- Халютин И.Г. — Грязенянь № 155
- Халютина А.Д. — Шибнево № 245
- Хлудова В.А. — Неелово № 173
- Хлюстин А.С., М.А. — Мархоткино  
№ 75
- Хмара-Барщевские О.П., П.П. —  
Каменец № 234
- Хомутинников С.И. — Потапово  
№ 49
- Хомяковы А.С., А.В., М.А., Н.А.,  
С.А. — Липецы № 132
- Хорват И.С. — Городище № 223
- Храповицкая В.А. — Богородицкое  
№ 5
- Храповицкая М.Ф. — Приютино  
№ 194
- Храповицкая М.Я. — Коханы № 157
- Храповицкие В.И., Е.С. — Неелово  
№ 173
- Храповицкие А.И., А.И, И.Н. —  
Холм № 253
- Храповицкие А.И., В.С. —  
Пригоры № 161
- Храповицкие В.С., Е.И., С.Ю.,  
Ю.Д. — Кошино № 191
- Храповицкий — Вербиллово № 92
- Храповицкий А.С., С.С., С.Я. —  
Городище № 223
- Храповицкий А.Я., Н.А., Я.Д. —  
Великополье № 218
- Храповицкий И.С. — Крюково  
№ 169
- Храповицкий И.Ю. — Авадово № 107
- Цвиленёвы А.М., И.П. —  
Гредякино № 10
- Цельнер И.Д., С.И. — Кошино  
№ 191
- Цельнер И.И., М.Д. — Городище  
№ 223
- Цызарев П.П. — Беломир № 4
- Цызарев М.А., Н.А., Ф.Н., Ф.Ф. —  
Кулево № 170
- Цыклеров М. — Великополье № 218
- Чаславский Г.Д. — Клемятино  
№ 142
- Чегодаев А.П. — Кулево № 170
- Чегодаев Д.А. — Бражино № 72
- Челищевы А.Н., А.П. — Кузьмичи  
№ 100
- Чемерзин — Васильевское № 210
- Чепиков Р.П. — Иловка № 190
- Челлугов Н.А. — Хвощеватое № 139
- Череп-Спиридович М.А. —  
Карманово № 46
- Черкасова М.В. — Бражино № 72,  
Никола-Погорелое № 174
- Черно-Шварц Н.В. — Мархоткино  
№ 75
- Чернышёв-Кругликов Е.И., И.И. —  
Жулино № 11
- Черняк М.Я. — Жигалово № 141
- Чичагова С.Ф. — Смогири № 104
- Чихачёвы Н.Ф. и П.Ф. —  
Аделаидино № 1
- Чудовская М.Ф. - Крутицы № 17
- Шатихин А.И. - Кошелево № 16
- Шатихин Е.Т. - Лосьмино № 21
- Шатихин И.И.,Т.И. — Крутое № 18
- Шаховская А.Ф. — Беззаботы № 54
- Шаховской А.П., А.Я., П.Ф. —  
Вёшки № 219
- Шаховские А.В., С.Г. — Карманово  
№ 46
- Швейковская М.Д. — Вербиллово  
№ 92
- Шевандин П.А. — Черепово № 231
- Шегаров П.П. — Станице № 35
- Шеманский А.Е., А.И., Е.А., И.А. —  
Селище № 135



- Шенец М.И. — Богородицкое № 5  
Шервуд-Верный В.Н. — Брыкино № 56  
Шервуд-Верный И.В., Н.И. — Бобыри № 182  
Шереметев А.Д. — Высокое № 127, Побухово № 134  
Шереметевы А.Г., Д.Н. — Высокое № 127  
Шестакова Л.И. — Новоспасское № 95  
Ширинский-Шихматов А.П., П.А. — Дерново № 129  
Ширинский-Шихматов А.А. — Лукьяново № 23  
Шихматов А.П. — Дерново № 129  
Шишкин А.Г. — Талашкино № 200  
Шредерс Д.А. — Столбово № 52  
Шульц В. — Самуилово № 51  
Шупинская М.А. — Бакланово № 59  
Шупинские Е.И., К.Н., Н.А. — Талашкино № 200  
Шупинский А.И. — Александровское, см. Рождественно № 197  
Шупинский М.Т. — Знаменское № 189  
Шупинский П.А. — Мятка № 159  
Щедро Д.П., М.П. — Казимирово № 162  
Щелин А.И., М.А., И.А., С.А. — Лопатино № 20  
Щербатова Е.С. — Преображенское № 193  
Щербина А.Н. — Меньшиково № 172  
Щеховской А.Н. — Логи № 116  
Энгельгардт А.А. — Бакланово № 59  
Энгельгардт А.А. — Самолюбово № 198  
Энгельгардт А.А., А.П., Б.А., Е.А., П.А., П.П., Ю.А. — Зарево № 228  
Энгельгардт А.А., А.П., С.Я. — Мачулы № 147  
Энгельгардт А.М., Д.П., Д.Д. — Ризское № 31  
Энгельгардт А.И. — Беззаботы № 54  
Энгельгардт А.Н., М.И. — Круглики № 192  
Энгельгардт В.А., Е.И. — Вербилово № 92, Покровское № 66  
Энгельгардт В.А., М.А. — Чижево № 89  
Энгельгардт В.В. — Покровское № 66, Чижево № 89, Шмаково № 153  
Энгельгардт В.В. — Сыр-Липки № 199  
Энгельгардт В.В., К.А., К.В., П.С., С.В. — Клищина № 143  
Энгельгардт В.И. — Вербилово № 92  
Энгельгардт В.П. — Дроздово № 247, Климово № 250  
Энгельгардт В.П., Е.Н., Н.Е., П.В., С.Е., Ю.Е. — Аполье № 181  
Энгельгардт К.М., М.К., С.К. — Нестеровка № 235  
Энгельгардт К.П. — Мирополье № 251  
Энгельгардт Н.И. — Слобода № 67  
Энгельгардт Н.Ф., П.Н., Ф.Б. — Климово № 250  
Энгельгардт П.В. — Покровское № 66  
Энгельгардт П.Н. — Щербино № 98  
Энгельгардт Я.А. — Ольхово № 252  
Эрманс К.А. — Телепнёво № 36  
Эфрос Х.А. — Княщина № 74  
Юзефович А.Д. — Величьево № 7  
Юковская А.С. — Беломир № 4  
Юревич С.Н. — Городок № 115  
Юшкова Н.П. — Леонтьево № 19  
Яганов Д.А. — Беззаботы № 54  
Яганов С.Н. — Городище № 62  
Яновский М.П. — Арнишицы № 217  
Ястребов И.Д. — Желанья № 224

**АЛФАВИТНЫЙ УКАЗАТЕЛЬ АРХИТЕКТОРОВ,  
ХУДОЖНИКОВ, СКУЛЬПТОРОВ И ПАРКОСТРОИТЕЛЕЙ**

Барщевский И.Ф. — Флёново № 201

Бенуа Н.Л. — Высокое № 127

Быковский М.Д. — Вонлярово № 184

Витберг А.Л. — Величёво № 7

Жданов Я.Е. — Алексино № 71

Жилярди Д.И. — Алексино № 71

Казakov М.Ф. — Алексино № 71, Николо-Погорелое № 74

Казие Ф. — Самуйлово № 51

Малютин С.В. — Флёново № 201

Мейшер М.Ф. — Высокое № 127

Мейшер Ф.М. — Корсики № 99

Микешин М.О. — Вонлярово № 184

Мюллер К.К. — Высокое № 127

Поляков Д. — Алексино № 71

Регель Р.Э. — Флёново № 201

Рерих Н.К. — Флёново № 201

Слепнёв М.Н. — Рай № 195

Старов И.Е. — Покровское № 66

Тархов — Григорьевское № 128

Тома де Томон — Самуйлово № 51

Шубин Ф.И. — Алексино № 71, Николо-Погорелое № 174

## ЛИТЕРАТУРА

- Артамонов М. Московский некрополь. М., 1995.
- Бахрушин Ю.А. Воспоминания. М., 1994.
- Беляев И.Н. Адмирал П.С. Нахимов и Смоленский край. Смоленск, 2002.
- Биографическая летопись Смоленщины. Смоленск, 2006.
- Будаев Д.И., Левитин М.Н. Неизвестное об известных. Смоленск, 2003.
- Бутурлин М.Д. Записки графа М.Д. Бутурлина. В 2-х тт. Т.1. М., 2006.
- Васильева Л.П. Старые парки Смоленщины. М., 1981.
- Власенков А. Они жили для нас. Смоленск, 2003.
- Волков-Муромцев Н.В. Юность. От Вязьмы до Феодосии. (1902–1920). М., 1997.
- Волошина Маргарита (Сабашникова М.В.). Зелёная змея. История одной жизни. М., 1993.
- Вторая жизнь Хмелиты // Памятники Отечества. 1996, №4.
- Вязьма с древнейших времен до наших дней. Мат-лы краев. конф. (5 июля 2006). Вязьма, 2006.
- Вязьма. Страницы истории. Мат-лы краев. конференций 2001–2004 гг. Смоленск, 2005.
- Гавриленков В.М., Гавриленкова Е.П. На берегах "Смоленского Байкала" (очерки истории Слободского края). Смоленск, 2000.
- Гавриленкова Е.П. "До свидания, Слобода!" (очерки истории Слободы – пос. Пржевальское). Смоленск, 2007.
- Глинка М.И. Записки М.И. Глинки. М., 2004.
- Деверилина Н.В., Королёва Т.К. "Я открою Вам сердце моё". Смоленск, 2001.
- Дворянские гнёзда России. История, культура, архитектура. Очерки / Под ред. М.В. Нащокиной. М., 2000.
- Дорогобужская старина. Вып. II / Прохоров В.А., Шорин Ю.Н. Из истории Дорогобужского края. Сб. статей. Смоленск, 2001.
- Духовное наследие М.К. Тенишевой и проблемы сохранения, развития традиционной народной культуры. Мат-лы научн-практ. конф., посв. 150-летию со дня рождения М.К. Тенишевой. Смоленск, 2008.
- Ермоленко Г.Н., Захаров В.Е. Тени минувших столетий: очерки истории и культуры Смоленского края конца XVIII – первой половины XIX вв. Смоленск, 2004.
- Журавлёва Л.С. Екатерина Клетнова. Смоленск, 2001.
- Журавлёва Л.С. Талашкино. Очерк-путеводитель. М., 1989.

- Журавлёва Л.С. Талашкино. Сборник документов. Смоленск, 1995.
- Журавлёва Л.С. Княгиня Мария Тенишева. Смоленск, 1994.
- Журавлёва Л.С. Тенишевский музей "Русская старина". Смоленск, 1998.
- Злочевский Г.Д. Русская усадьба. Историко-библиографический обзор литературы (1787–1992). М., 2003.
- Иванов М.В. Смоленский край: история музейной деятельности на материалах частных собраний, выставок и музеев (конец XVIII – первая треть XX вв.). Смоленск, 2005.
- Иеромонах Даниил (Сычѳв). Вязьма. Очерки истории. М., 1997.
- Иеромонах Рафаил (Ивочкин). Ельнинская земля: православные храмы. Смоленск, 2005.
- Иеромонах Рафаил (Ивочкин). Поречская земля: православные храмы. Смоленск, 2007.
- Иеромонах Рафаил (Ивочкин). Рославльская земля: православные храмы. Смоленск, 2004.
- Иконников Н.Ф. La Noblesse de Russie. Les domaines hypotheques par la Banque Fonciere de la Noblesse en 1902, 1910 et 1914. Paris, 1941.
- Иллинич И.В. Описание некоторых частновладельческих хозяйств Краснинского, Духовщинского, Поречского и Юхновского уездов Смоленской губернии. Смоленск, 1898.
- История Гжатских деревень (Мат-лы научно-практ. конф. 7 дек. 2005). Гагарин, 2006.
- Каменский Н.Н. Девятый век на службе России. Из истории рода Каменских. М. – СПб., 2004.
- Каплинский В.Б. Затерянные родники. Часть 1. Земля Сычѳвская. Тверь, 2001.
- Каплинский В.Б. Затерянные родники. Часть 2. Новодугинские веси. Тверь, 2002.
- Каплинский В.Б. Затерянные родники. Часть 3. Угранское поречье. Смоленск, 2003.
- Каплинский В.Б. Православные храмы Сычѳвского уезда Смоленской губернии. Смоленск, 2007.
- Каплинский В.Б. Старая Сычѳвка. Смоленск, 2004.
- Кареев Н.И. Прожитое и пережитое. Л., 1990.
- Кириллова Ю.М. Дальними дорогами Подмосковья. М., 1983.
- Клетнова Е.Н. Избранные труды (из собрания Вяземского историко-краеведческого музея и коллекций вяземских краеведов). Вязьма, 2007.
- Клетнова Е.Н. Отзвуки Отечественной войны в преданиях и сказаниях вяземского уезда. Смоленск, 1911.

- Княгиня М.К. Тенишева. Впечатления моей жизни. Л., 1991.
- Колечицкая А.И. Мои записки от 1820 года // "Лица". Биографический альманах. М., СПб., 1995.
- Кононов В.А. Смоленские губернаторы. 1717–1917. Смоленск, 2004.
- Косточкин В.В. Старым Смоленским трактом. М., 1972.
- Краевский Б.П. Лопухины в истории Отечества. М., 2001.
- Краткие справочные сведения о некоторых русских хозяйствах. 2-е изд. Вып. 3. СПб., 1902.
- Кудинов Г. Сказание о декабристе Каховском. М., 2005.
- Культурные традиции Сафоновской земли: от прошлого к современности. Сб. докладов краев. конф., посвящённой 50-летию г. Сафонова Смоленской области / Сост. Игнатова Т.И., Пучков В.М., Шорин Ю.Н. Смоленск, 2005.
- Лесли в войне 1812 года / Авт.-сост. О.Н. Лесли. Смоленск, 2005.
- Лукомский Г.К. Смоленские усадьбы // "Столица и усадьба". 1914. №9. С. 5–6.
- Лукомский Г. Покровское // "Столица и усадьба". 1915. №28. С. 9–13.
- Максимов Е. Тайна Дугино. М., б/г.
- Максимчук А.Г. Порубежье. Очерки истории Шумячского края. Смоленск, 1995.
- Материалы Свода памятников истории и культуры РСФСР. Смоленская область / Ред.-сост. В.В. Познанский (Труды НИИ культуры МК РСФСР. Вып. 64). М., 1977.
- Матов В.В. И возвращается ветер на круги свои. Документальное повествование. М., 1995.
- Мезенцова Н.С. "В них обретает сердце пищу...". Из записок правнучки А.С. Пушкина. М., 1999.
- Мир русской усадьбы. Очерки. М., 1995.
- Модестов Ф.Э. Смоленский этнографический альбом. Вып. 2. Крестьянский и помещичий быт 1850–1917 гг. Смоленск, 2004.
- Нарышкин А.К. В родстве с Петром Великим. Нарышкины в истории России. М., 2005.
- Наследие земли Смоленской // Памятники Отечества. 2002. №55.
- Николева М.С. Черты старинного дворянского быта. Воспоминания // "Русский архив". 1893. № 9, 10.
- Новоспаский сборник. Вып. 1–5. 2006–2008.
- Озер Д. Мир эмалей княгини Марии Тенишевой. М., 2004.
- Пассек Т.П. Из дальних лет. Т. 2. М., 1963.
- Пастухова З.И. По Смоленщине. М., 1985.
- Перекрёсток. Шумячский альманах. Вып. 2. Смоленск, 1997; Вып. 3. Шумячи, 2001; Вып. 4. Шумячи, 2004.

- Плужников В.И. Ушедшее искусство Смоленщины // Архив наследия – 1999. М., 2000.
- Полищук А.С. Дугино // "Московский журнал", 1997, №11.
- Приложения к трудам редакционных комиссий по составлению положений о крестьянах, выходящих из крепостной зависимости. Сведения о помещичьих имениях. СПб., 1860. Т. 4, 6.
- Прохоров В.А., Пучков В.М., Шорин Ю.Н. Очерки истории Сафоновского края. Смоленск, 2004.
- Редков Н.Н. Историко-статистическое описание церквей и приходов Смоленской епархии. Бельский уезд. Смоленск, 1915. Вып.1.
- Река времён. Книга четвёртая. Русский провинциальный некрополь. М., 1996.
- Рославль. Очерки по истории г. Рославля и Рославльского района / Сост. М.И. Иванова. Смоленск, 1997.
- Русская усадьба. Сборник Общества изучения русской усадьбы. Вып. 1 (17) – 12 (28). М., 1994–2006.
- Рябков Г.Т. В бассейне реки Вихры. Очерки сёл и деревень Монастырщинского района. Смоленск, 1993.
- Санковский А.В. Краткое описание церквей Смоленской епархии. Смоленск, 1898. Вып.1.
- Сборник краеведческих материалов (на основе мат-лов научн.-практ. конф., посвящённой 40-летию Краснинского краев. музея). Смоленск, 2005.
- Свод памятников архитектуры и монументального искусства России. Смоленская область. М., 2001.
- Смоленская область. Энциклопедия. Т. 1. Персоналии. Смоленск, 2001.
- Смоленская область. Энциклопедия. Т. 2. А-Я. Смоленск, 2003.
- Смоленская старина. Вып. III, ч. II. Смоленск, 1916.
- Смоленская шляхта. Т.1, 2. М., 2006.
- Смоленское дворянство. Вып.1–9. М., 1997–2008.
- Смоленское земство и здравоохранение. 1865–1918 годы: Сб. мат-ов. Смоленск, 2005.
- Смоленское земство и народное образование. 1865–1918 годы: Сб. мат-ов. Смоленск, 2004.
- Список населённых мест Смоленской губернии. Смоленск, 1904.
- Суханова В. Памятные места Смоленщины. Культурно-исторический атлас Смоленского края. Смоленск, 2002.
- Тихонов Ю.А. Дворянская усадьба и крестьянский двор в России 17 и 18 веков. М., 2005.
- Тихонова А.В. Род Энгельгардтов в истории России XVII–XX веков. Смоленск, 2001.

## *Литература*

- Трофимов А.Я. Новости из прошлого. Смоленск, 2002.
- Трофимов А.Я. Смоляне в окружении А.С. Пушкина. Смоленск, 1995.
- Трофимов И.Т. Писатели Смоленщины. М., 1973.
- Унковский С.Я. Записки моряка. 1803–1819 гг. М., 2004.
- Федорченко В. Дворянские роды, прославившие Отечество. Энциклопедия дворянских родов. Красноярск, М., 2003.
- Фёдоров Б., Деверилина Н., Королёва Т. Смоленские Глинки. 350 лет на службе России. 1654–2004. М., 2004.
- Хмелитский сборник. Русская усадьба на пороге XXI в. Вып. 3. Смоленск, 2001.
- Цветкова Г. Свидения с прошлым. Смоленск, 2008.
- Чернов Н. Дворянские гнёзда вокруг Тургенева. Спасское-Лутовиново, 2003.
- Чижков А.Б., Зорин А.А. Калужские усадьбы. М., 2007.
- Шкаликов В.А., Ерашов М.А., Борисовская И.Л., Особо охраняемые природные территории Смоленской области. Смоленск, 2005.
- Шпиленко Д.П. Материалы к родословию смоленского дворянства. М., 2006.
- Щепкина Е.Н. Помещичье хозяйство декабристов // "Былое", 1925., №3.
- Щеховской Н.А. Воспоминания, мысли и признания человека, доживающего свой век смоленского дворянина // "Русская старина". 1895, № 6–12; 1896, № 1, 3, 7.
- Яковлев С.М. Смоляне в искусстве. М., 1968.

## **СПИСОК СОКРАЩЕНИЙ**

ГАСО – Государственный архив Смоленской области.

ГАСО ВФ – Государственный архив Смоленской области. Вяземский филиал.

ПК – Памятная книжка Смоленской губернии на ... год.

РГАДА – Российский государственный архив древних актов.

СГВ – Смоленские губернские ведомости.

СЕВ – Смоленские епархиальные ведомости.

СК – Справочная книжка Смоленской губернии на ... год.



## СОДЕРЖАНИЕ

От редактора.....	8
От авторов.....	11

### СМОЛЕНСКИЕ УСАДЬБЫ

Вяземский район.....	15
Гагаринский район.....	36
Глинковский район.....	44
Демидовский район.....	46
Дорогобужский район.....	52
Духовщинский район.....	60
Ельнинский район.....	66
Ершичский район.....	71
Кардымовский район.....	73
Краснинский район.....	77
Монастырщинский район.....	79
Новодугинский район.....	85
Починковский район.....	97
Рославльский район.....	103
Руднянский район.....	107
Сафоновский район.....	108
Смоленский район.....	116
Сычёвский район.....	131
Тёмкинский район.....	137
Угранский район.....	137
Хиславичский район.....	144

Холм-Жирковский район.....	146
Шумячский район.....	150
Ярцевский район.....	152
Алфавитный указатель усадеб.....	157
Список усадеб по уездам.....	162
Алфавитный указатель владельцев усадеб.....	166
Алфавитный указатель архитекторов, инженеров, художников и паркостроителей.....	179
Литература.....	180
Список сокращений.....	185





“Русская усадьба”  
некоммерческое партнерство

Серия  
«Иллюстрированные справочники по  
сохранившимся усадьбам  
Центральной России»



**А.Б. Чижков «Подмосковные усадьбы»**

Иллюстрированный каталог с географической картой сохранившихся, целиком или частично, усадеб Московской области. Этот справочник уникален тем, что в нем зафиксировано состояние 690 сохранившихся на сегодняшний день усадебных ансамблей Подмосковья. Большое самостоятельное значение имеет прилагаемая географическая карта, выполненная в сотрудничестве с коллективом Института природного и культурного наследия им. Д.С.Лихачева. Книга представляет большой интерес не только для специалистов музеев, историков, краеведов, экскурсоводов, но рассчитана на широкий круг читателей, путешественников и туристов, а также на тех наших соотечественников, которые интересуются темой сохранения, приобретения и восстановления бывших усадеб и кому безразличны наши история и культура.




**А.Б. Чижков, А.А. Зорин «Калужские усадьбы»**

Каталог дает сведения о 210 сохранившихся полностью или частично усадьбах Калужской области. Авторы ознакомились с этими усадьбами на местах и описали их современное состояние. Усадьбы представлены по районам области в алфавитном порядке. Описание усадеб снабжено библиографическими ссылками, планами и фотографиями, иллюстрирующими современное состояние усадебных объектов. Каталог дополнен указателями усадеб, их владельцев и создателей — архитекторов, паркостроителей, инженеров, художников, скульпторов. Важным дополнением к каталогу является карта с точным указанием географического местоположения каждого усадебного объекта.

Готовится к изданию следующая книга этой серии:

А.Б.Чижков «Тульские усадьбы»  
каталог с картой расположения усадеб.



### «Записки графа М.Д. Бутурлина»

Записки графа М.Д. Бутурлина — представителя древнего рода Бутурлиных, «итальянской» его ветви. В них представлены яркие зарисовки жизни дореформенной России — описание быта придворной знати и провинциального дворянства, чиновничьих кругов, военные события второй четверти XIX века. Живо и занимательно написанные, они будут интересны всем, кто увлекается историей России XIX века.



### «Хроника уничтожения старой Москвы: 1990—2006 г.»

Книга посвящена актуальной проблеме разрушения архитектурного наследия Москвы. Предлагаемый вниманию читателю внушительный список утраченных за последние пятнадцать лет исторических зданий и памятников (640 объектов) наглядно показывает, что в угоду сиюминутной выгоде в жертву приносятся не просто старые постройки, но подлинность исторического облика столицы. Анализируя причины столь пренебрежительного отношения к культурному наследию, авторы доказывают, что именно его подлинность является элементом, который цементирует национальное самосознание целого народа. Сохранение этой подлинности возможно лишь при осознании обществом и властью невосполнимости утрат.



### «Русская усадьба в старинной открытке»

Пейзажные виды и интерьеры русских усадеб на открытках начала XX века позволяют по-новому увидеть и оценить наследие усадебной культуры России. В альбом вошли 119 сюжетов с кратким напоминанием о художественных особенностях памятников, их истории и судьбе владельцев. Наряду с известными дворцово-парковыми ансамблями Москвы и Подмосковья показаны малоизвестные усадьбы русской провинции. Изобразительный ряд составлен по материалам из частной коллекции П.Д. Цуканова.



### **В.И. Новиков «Усадьба Вязёмы и окрестности»**

Книга посвящена Государственному историко-литературному музею-заповеднику А.С. Пушкина Большие Вязёмы. Усадьба Большие Вязёмы принадлежит к числу выдающихся исторических и культурных памятников России. Усадьба основана при Борисе Годунове. В XIX веке Большие Вязёмы принадлежали князьям Голицыным. В примыкающем к усадьбе семье Захарове провел своё детство А.С. Пушкин. Ностальгические воспоминания об этих местах постоянно присутствуют в произведениях великого поэта. За время существования усадьбы её история отразила многие события XVI—XXI вв. Во вступительной части книги дается история создания музея. Читатель может совершить прогулку по залам дворца усадьбы Большие Вязёмы и дому в Захарове, а также по территории обеих усадеб.

По вопросам приобретения  
обращаться:  
[www.rususadba.ru](http://www.rususadba.ru)